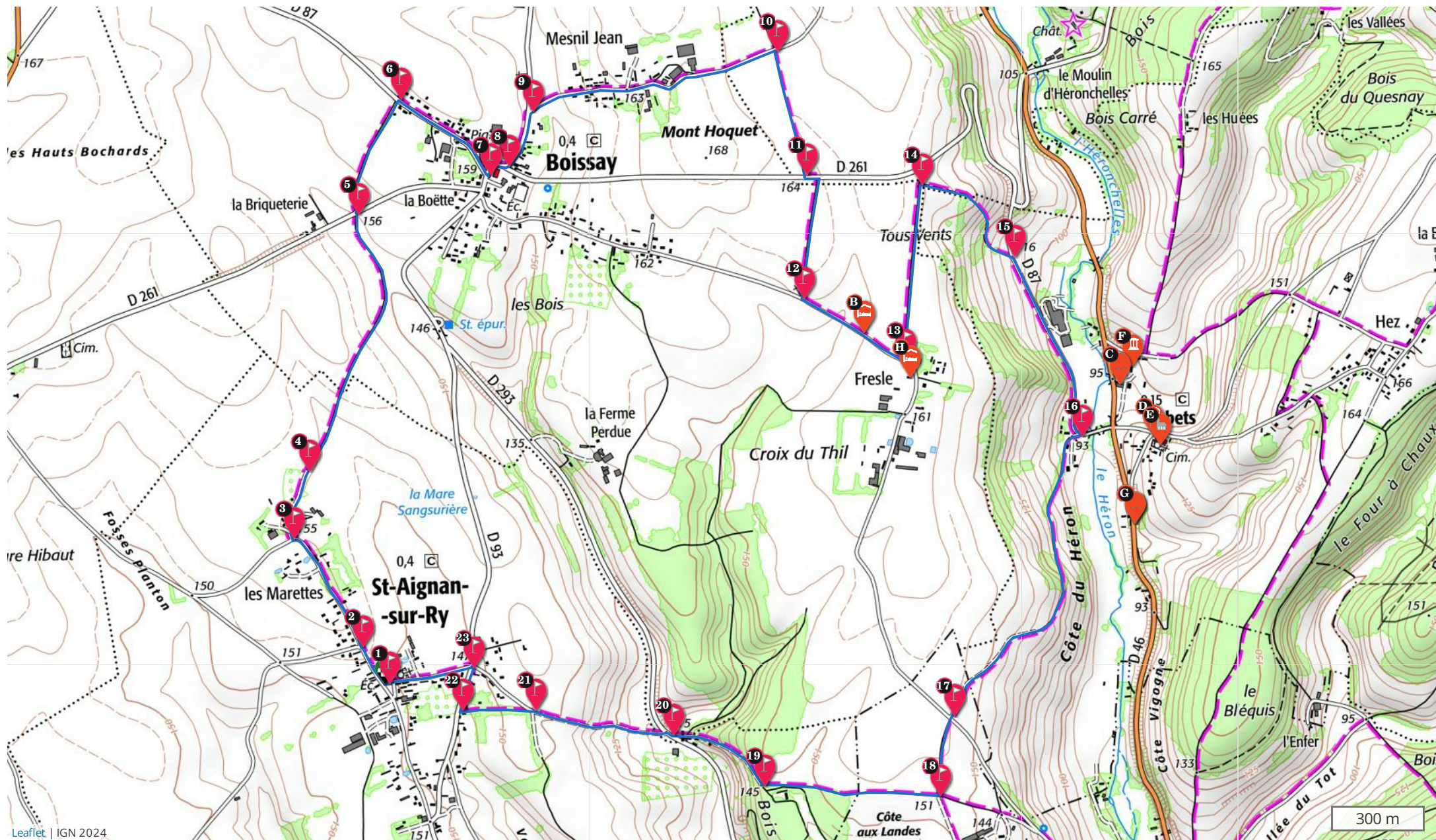


LA CROIX DU THIL

 Bienvenue sur Inter Caux Vexin



Leaflet | IGN 2024

Impression générée par l'Institut national de l'information géographique et forestière le 17 mai 2024.
Cet itinéraire est fourni à titre informatif. L'IGN ne certifie pas la fiabilité des informations contenues dans les textes, cartes ou photos de cet itinéraire. Nous vous conseillons de vérifier ces informations avant votre voyage. N'hésitez pas à nous contacter ou à contacter l'auteur pour en savoir plus. Pour plus d'informations sur les données publiées sur ce site, reportez-vous aux Conditions Générales d'Utilisations du site [ignrando.fr](https://www.ignrando.fr).

LA CROIX DU THIL

Bienvenue sur Inter Caux Vexin



| THÉMATIQUE : Randonnée

PUBLIÉ PAR Bienvenue sur Inter Caux Vexin

DISTANCE 11,4 km
DÉPART Saint-Aignan-sur-Ry

TYPE(S) PARCOURS

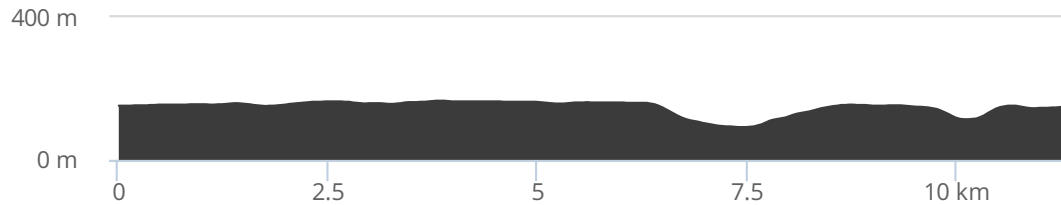
Boucle

RANDO
PÉDESTRE 02h50 - Facile
VTT 00h50 - Facile

ALTITUDE

166 m 142 m
 92 m -143 m

PROFIL ALTIMÉTRIQUE



DESCRIPTION

Balilage vert

Sur les pas du poète Francis Yard, natif de Boissay, partez à la découverte de la campagne normande et des légendes locales. Route de Fresle, vous pourrez apercevoir la Croix du Thil. Cette croix, l'une des plus anciennes du canton, marque le lieu, où un dénommé Duthil, aurait été dévoré par un loup.



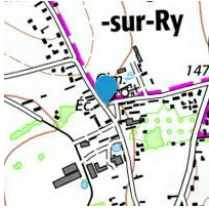
1

INFO PARCOURS 1

KM 0,0
ALTITUDE 152 m

LATITUDE 49.5032
LONGITUDE 1.35191

76116 Saint-Aignan-sur-Ry



DOS AU TOTEM, CONTOURNEZ LA MAIRIE PAR LA GAUCHE EN EMPRUNTANT LA RUE SAINTE-ANNE DIRECTION CATENAY-EPINAY



POINT(S) D'INTÉRÊT

KM 7,9
ALTITUDE 97 m

LATITUDE 49.5085
LONGITUDE 1.3899



A LES ECURIES DES VALLÉES
Autre

Du simple bonheur de monter et de travailler un cheval à l'inépuisable envie de se perfectionner. Les chevaux des Vallées vous attendent pour pratiquer une équitation bienveillante et une progression harmonieuse. Pédagogie adaptée, écoute attentive, un apprentissage en douceur et précis avec des chevaux heureux. Prendre en compte le mental, sa locomotion et son intégrité.*****- Appeler pour réserver- Prévoir gants et masques*****

2

INFO PARCOURS 2

KM 0,2
ALTITUDE 153 m

LATITUDE 49.5044
LONGITUDE 1.35059

76116 Saint-Aignan-sur-Ry



CONTINUEZ SUR LA RUE DU VANNIER



POINT(S) D'INTÉRÊT

KM 5,3
ALTITUDE 160 m

LATITUDE 49.5148
LONGITUDE 1.37611



B LE CELLIER
Gîte/chambre d'hôtes

A 30 km de Rouen et à proximité d'une exploitation agricole, gîte indépendant offrant un jardin de 300 m² privatif clos (terrasse, bac à sable enfants), barbecue. Sur place : terrain de pétanque, filet de volley, portique et toboggan. baby-foot. Accueil des animaux (chats acceptés) : 2 chiens par séjour au maximum : tous les chiens sont acceptés y compris les chiens catégorisés. Rez-de-chaussée : - cuisine-salle à manger (lave-vaisselle, micro-ondes, four) avec cheminée ouverte sur espace véranda-salon très ensoleillé, TV, jeux société et lecture. - 1 chambre (1 lit 2 personnes), - salle d'eau avec wc. Etage : - 1 chambre (2 lits 1 personne) avec wc avec lave-mains attenants. - 1 chambre (1 lit 2 personnes 160cm, lit bébé). Dépendance avec lave-linge et sèche-linge. Wifi. Equipement climatiseur mobile.

3

INFO PARCOURS 3

KM 0,6
ALTITUDE 154 m

LATITUDE 49.508
LONGITUDE 1.3471

76116 Saint-Aignan-sur-Ry



AU HAMEAU DES MARETTES, PRENDRE À DROITE



POINT(S) D'INTÉRÊT

KM 7,2
ALTITUDE 94 m

LATITUDE 49.5131
LONGITUDE 1.38915



C LA ROULOTTE DU MOULIN DE REBETS

Hébergements divers

Jolie roulotte bien équipée au cœur d'une ferme en activité (élevage de bovins à viande présents sur place, dans un bâtiment à 50m de la roulotte, du 15/11 au 15/04). Le jardin est traversé par une rivière non protégée (pêche autorisée avec permis) et vous pourrez admirer un véritable Moulin à eau à l'entrée de la propriété. Possibilité de visite de l'exploitation et d'assister à l'alimentation des animaux sur demande auprès de la propriétaire. Magasin de vente de viande de bœuf/veau et de produits locaux sur place (lait, beurre, fromage, confiture...). Vente de viande de bœuf et de veau tous les mercredis et samedis des semaines paires, distributeur 24h/24h sur la commune de Rebets. 3 chiens évoluent en liberté sur le site. La situation de cet hébergement, dans la vallée de l'Héronnelles, conviendra tout particulièrement aux amoureux de terroir et de campagne. Terrasse couverte. - coin-cuisine (plaque vitrocéramique 2 feux, cafetière Senséo, évier simple bac, micro-ondes combiné, réfrigérateur avec partie freezer), - espace repas, - canapé d'angle convertible (couchage pour 2 personnes), TV, - wc, - salle d'eau (1 vasque, douche), - 1 chambre (1 lit 2 personnes 160x200cm, 1 lit 1 personne 80x200cm rabattable au-dessus du lit 2 personnes), Extérieur : - salon de jardin, barbecue, chaises longues - parking privatif 2 voitures

4

INFO PARCOURS 4

KM 0,9
ALTITUDE 156 m

LATITUDE 49.5102
LONGITUDE 1.34787

76116 Saint-Aignan-sur-Ry

EMPRUNTEZ LE CHEMIN SUR 1 KM



POINT(S) D'INTÉRÊT

KM 7,5
ALTITUDE 111 m

LATITUDE 49.5114
LONGITUDE 1.39089

76750 Rebets



D HISTOIRE DE REBETS

Histoires et légendes

Origine du nom : du germanique baki (ruisseau) précédé du germanique raux (roseau)
La présence d'individus dès l'époque néolithique est attestée sur le site car on y trouve encore des outils de silex, haches taillées, grattoirs et persoirs. Les Gaulois installent une fonderie et une forge à l'Enfer. L'époque franque y laisse également es traces, car deux sépultures de cette période - contenant couteau, boucle de ceinturon, ossements, vases noirs - sont mis au jour en 1860. Rebets est alors appelé Baki (ruisseau) ou Rebaïs, puis Robastium en 731-743 et Robacium en 854. En 1160n, les seigneurs d'Anfray et de Couldray administrent Rebets, auxquels succède le chevalier Stoppa en 1695. S'adjoignent alors au fief les hameaux de La Hêtrée, Les Huées, Les Vallées et La Bucaille, puis Les Tous-Ventes au début du 20ème siècle. Autrefois très important, le village possède encore les vestiges d'un château fort, son enceinte circulaire entourée de retranchements et l'amorce d'un souterrain aujourd'hui muré.

5

INFO PARCOURS 5

KM 1,9
ALTITUDE 156 m

LATITUDE 49.5187
LONGITUDE 1.35037

76750 Boissay

TRaversez la route avec prudence et continuez sur le chemin face à vous pendant 500 mètres




POINT(S) D'INTÉRÊT

KM 7,5
ALTITUDE 116 m

LATITUDE 49.5111 76750 Rebets
LONGITUDE 1.39119



E **ÉGLISE SAINT-DENIS DE REBETS** 
Eglise, Abbaye, monastère

En reconstruisant l'église en 1860, on conserve l'ancien portail - cintre roman orné - le porche en pierre, une porte sculptée du 16ème siècle, la baptistère en pierre de 1545 et un bénitier en grès. Le musée de Neufchâtel-en-Bray possède une croix byzantine, répertoriée avec cette mention : "Monsieur Duvivier, curé de Rebets, une croix byzantine du 10ème ou 11ème siècle, provenant de la paroisse de Rebets, donnée en échange d'un tableau représentant Saint-Denis, patron de cette église, payé 18 francs".

Le clocher datant de 1547 est transformé en clocher-porche en 1743. À l'instar de nombreuses communes, les deux cloches d'un poids total de 630 livres, sont enlevées sous la Révolution pour être fondues en canon.

6

INFO PARCOURS 6

KM 2,4
ALTITUDE 164 m

LATITUDE 49.5225 76750 Boissay
LONGITUDE 1.3525

PRENEZ À DROITE SUR LA RUE SAINT MARTIN



POINT(S) D'INTÉRÊT

KM 15,5
ALTITUDE 96 m

LATITUDE 49.5137 76750 Rebets
LONGITUDE 1.38976



F **MOULIN DE REBETS** 
Monument & architecture

Fournissant autrefois farine et mouture à toute la région, ce moulin à eau appartient à la famille Duval de génération en génération. Transformé en habitation, il est le seul vestige du château de Rebets aujourd'hui disparu. Symétrique au bâtiment, sur l'autre rive de l'Héronnelles, un édifice élève ses hauts murs depuis 1651. A l'image de ce moulin, Louis XIV a légué à la localité, outre un patrimoine seigneurial, des bâtiments autrefois utilisés pour le travail agricole.

7

INFO PARCOURS 7

KM 2,8
ALTITUDE 158 m

LATITUDE 49.52 76750 Boissay
LONGITUDE 1.35706



PRENEZ À GAUCHE SUR LA D93 DIRECTION REBETS HÉRONNELLES



POINT(S) D'INTÉRÊT

KM 14,8
ALTITUDE 97 m

LATITUDE 49.5085
LONGITUDE 1.3899



G **GÎTE DES MARGUERITES** 
Hébergements divers

Avec une capacité d'accueil de 13 personnes, le Domaine des Vallées vous reçoit dans un cadre de verdure à 30 minutes de Rouen. 3 chambres de couples et 3 dortoirs

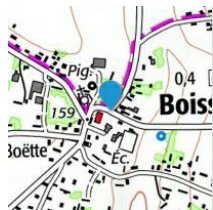
8

INFO PARCOURS 8

KM 2,9
ALTITUDE 159 m

LATITUDE 49.5203
LONGITUDE 1.35805

76750 Boissay



CONTINUEZ SUR LA D93 DIRECTION BUCHY - ERNEMONT-SUR-BUCHY

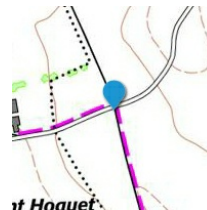
10

INFO PARCOURS 10

KM 4,1
ALTITUDE 164 m

LATITUDE 49.5241
LONGITUDE 1.37167

76750 Héronnelles



EMPRUNTEZ LE CHEMIN À TRAVERS LES PLAINES AGRICOLES SUR 500 MÈTRES



POINT(S) D'INTÉRÊT

KM 17,2
ALTITUDE 162 m

LATITUDE 49.5133
LONGITUDE 1.3785



LE PRÉ DES VACHES

Gîte/chambre d'hôtes

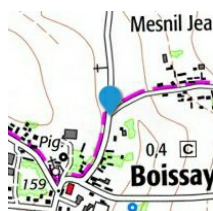
9

INFO PARCOURS 9

KM 3,1
ALTITUDE 158 m

LATITUDE 49.5221
LONGITUDE 1.35924

76750 Boissay



PRENEZ À DROITE VERS LE HAMEAU DU MESNIL JEAN

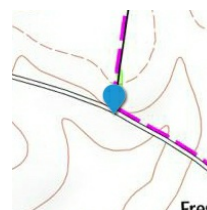
12

INFO PARCOURS 12

KM 5,0
ALTITUDE 158 m

LATITUDE 49.5159
LONGITUDE 1.37305

76750 Boissay



PRENEZ À GAUCHE ET CONTINUEZ SUR 450 MÈTRES

13

INFO PARCOURS 13

KM 5,4
ALTITUDE 162 m

LATITUDE 49.5139
LONGITUDE 1.3782

76750 Boissay



PRENEZ LE CHEMIN SUR LA GAUCHE ET CONTINUEZ SUR 700 MÈTRES

14

INFO PARCOURS 14

KM 6,1
ALTITUDE 161 m

LATITUDE 49.5197
LONGITUDE 1.3791

76750 Héronnelles



TOURNEZ À DROITE SUR LE CHEMIN

15

INFO PARCOURS 15

KM 6,5
ALTITUDE 115 m

LATITUDE 49.5173
LONGITUDE 1.38376

76750 Rebets



TOURNEZ À DROITE

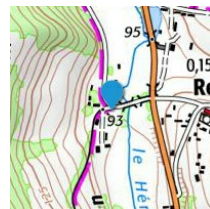
16

INFO PARCOURS 16

KM 7,3
ALTITUDE 92 m

LATITUDE 49.5114
LONGITUDE 1.38722

76750 Rebets



PRENEZ À DROITE PUIS ENGAGEZ-VOUS SUR LE CHEMIN APRÈS LA FERME ET CONTINUEZ SUR 1 200 MÈTRES

17

INFO PARCOURS 17

KM 8,5
ALTITUDE 155 m

LATITUDE 49.5021
LONGITUDE 1.38067

76780 Le Héron



TRAVERSEZ LA ROUTE ET EMPRUNTEZ LE CHEMIN FACE À VOUS

18

INFO PARCOURS 18

KM 8,8
ALTITUDE 152 m

LATITUDE 49.4995
LONGITUDE 1.38

76780 Le Héron



TOURNEZ À DROITE SUR LE CHEMIN ET CONTINUEZ SUR 600 MÈTRES

19

INFO PARCOURS 19

KM 9,4
ALTITUDE 146 m

LATITUDE 49.4998
LONGITUDE 1.37104

76116 Saint-Aignan-sur-Ry



POURSUIVEZ DANS LE BOIS EN EMPRUNTANT LE CHEMIN SUR VOTRE DROITE

20

INFO PARCOURS 20

KM 9,8
ALTITUDE 114 m

LATITUDE 49.5015
LONGITUDE 1.36644

76750 Boissay



TRAVERSEZ LA ROUTE AVEC PRUDENCE, PRENEZ À DROITE PUIS EMPRUNTEZ LE CHEMIN TOUT DE SUITE SUR VOTRE GAUCHE. CONTINUEZ SUR 500 MÈTRES.

21

INFO PARCOURS 21

KM 10,4
ALTITUDE 153 m

LATITUDE 49.5023
LONGITUDE 1.35937

76116 Saint-Aignan-sur-Ry



EMPRUNTEZ LA SENTE SUR VOTRE GAUCHE

22

INFO PARCOURS 22

KM 10,6
ALTITUDE 146 m

LATITUDE 49.5023
LONGITUDE 1.35564

76116 Saint-Aignan-sur-Ry



PRENEZ À DROITE SUR LA ROUTE

23

INFO PARCOURS 23

KM 10,8
ALTITUDE 147 m

LATITUDE 49.5037
LONGITUDE 1.35626

76116 Saint-Aignan-sur-Ry



PRENEZ À GAUCHE LA RUE DE L'EGLISE ET REJOIGNEZ VOTRE POINT DE DÉPART