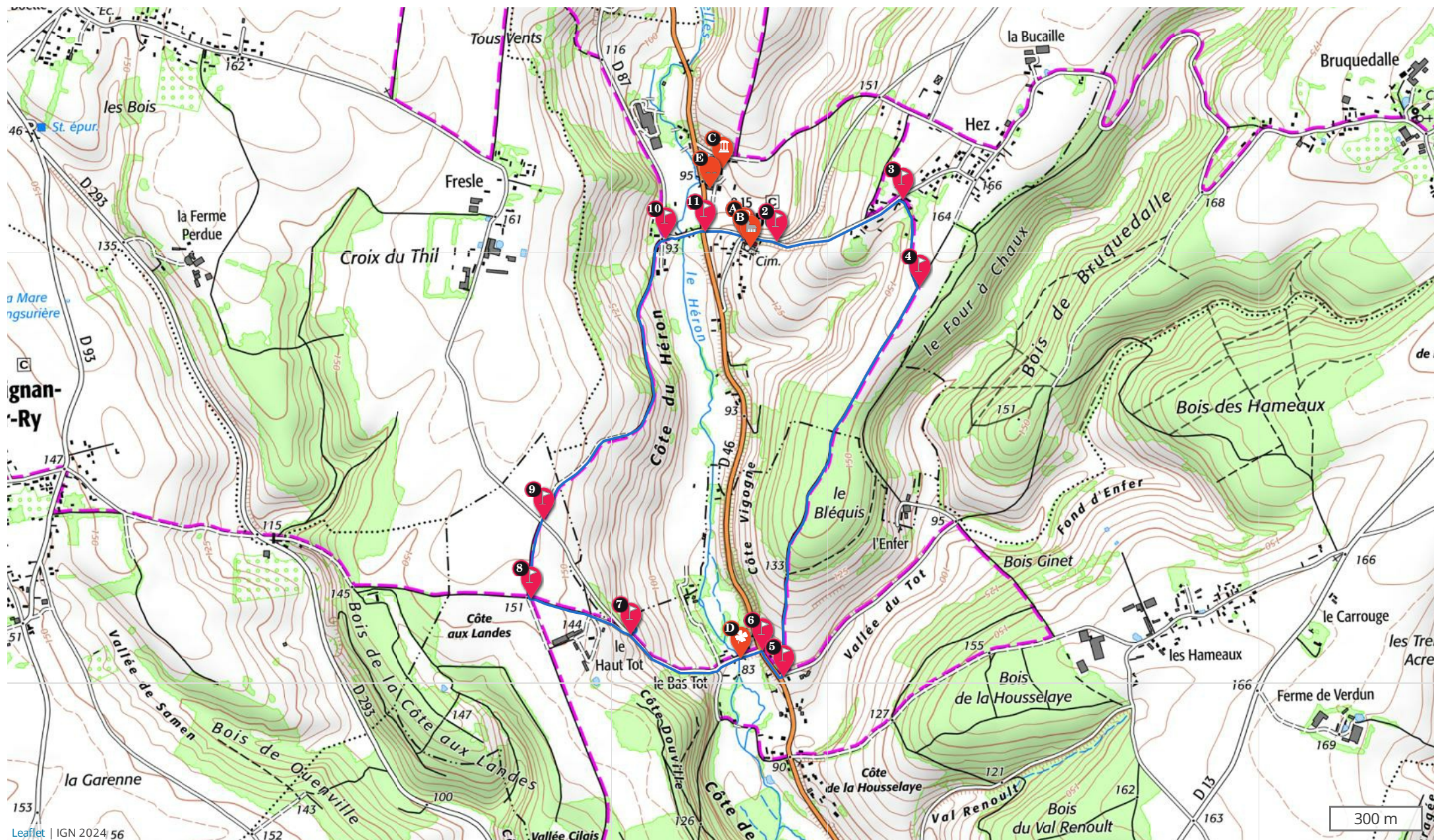


LA VALLÉE DE L'HÉRONCELLES

Bienvenue sur Inter Caux Vexin



Impression générée par l'Institut national de l'information géographique et forestière le 17 mai 2024.
Cet itinéraire est fourni à titre informatif. L'IGN ne certifie pas la fiabilité des informations contenues dans les textes, cartes ou photos de cet itinéraire. Nous vous conseillons de vérifier ces informations avant votre voyage. N'hésitez pas à nous contacter ou à contacter l'auteur pour en savoir plus. Pour plus d'informations sur les données publiées sur ce site, reportez-vous aux Conditions Générales d'Utilisations du site [ignrando.fr](https://www.ignrando.fr).

LA VALLÉE DE L'HÉRONCELLES

Bienvenue sur Inter Caux Vexin



| THÉMATIQUE : Balade

PUBLIÉ PAR Bienvenue sur Inter Caux Vexin

DISTANCE 5,5 km
DÉPART Rebets

TYPE(S) PARCOURS

Boucle

RANDO
PÉDESTRE 01h20 - Facile
VTT 00h25 - Facile


ALTITUDE

158 m 136 m
 84 m -139 m

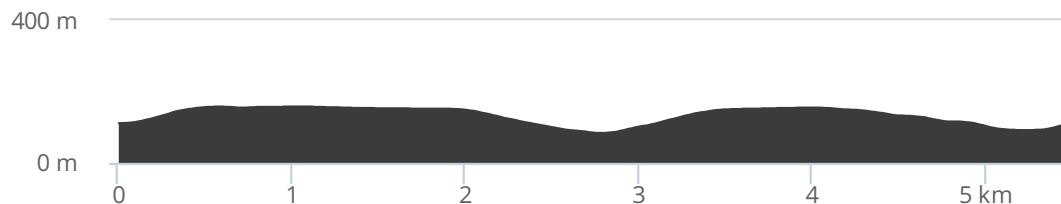
DESCRIPTION

Balisage rose

Tout au long du chemin, vous apprécierez les panoramas sur la rivière de l'Héronnelles et découvrirez la richesse de la faune et de la flore de cette vallée.



PROFIL ALTIMÉTRIQUE



Impression générée par l'Institut national de l'information géographique et forestière le 17 mai 2024.

Cet itinéraire est fourni à titre informatif. L'IGN ne certifie pas la fiabilité des informations contenues dans les textes, cartes ou photos de cet itinéraire. Nous vous conseillons de vérifier ces informations avant votre voyage. N'hésitez pas à nous contacter ou à contacter l'auteur pour en savoir plus. Pour plus d'informations sur les données publiées sur ce site, reportez-vous aux Conditions Générales d'Utilisations du site ignrando.fr.



POINT(S) D'INTÉRÊT

KM 0,0
ALTITUDE 111 m

LATITUDE 49.5114
LONGITUDE 1.39089

76750 Rebets



A HISTOIRE DE REBETS

Histoires et légendes

Origine du nom : du germanique baki (ruisseau) précédé du germanique raux (roseau)
La présence d'individus dès l'époque néolithique est attestée sur le site car on y trouve encore des outils de silex, haches taillées, grattoirs et persoirs. Les Gaulois installent une fonderie et une forge à l'Enfer. L'époque franque y laisse également des traces, car deux sépultures de cette période - contenant couteau, boucle de ceinturon, ossements, vases noirs - sont mis au jour en 1860. Rebets est alors appelé Baki (ruisseau) ou Rebaix, puis Robastium en 731-743 et Robacium en 854. En 1160n, les seigneurs d'Anfray et de Couldray administrent Rebets, auxquels succède le chevalier Stoppa en 1695. S'adjoignent alors au fief les hameaux de La Hêtrée, Les Huées, Les Vallées et La Buaille, puis Les Tous-Ventes au début du 20ème siècle. Autrefois très important, le village possède encore les vestiges d'un château fort, son enceinte circulaire entourée de retranchements et l'amorce d'un souterrain aujourd'hui muré.

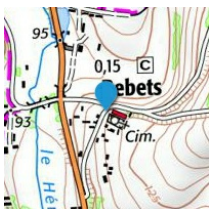
1

INFO PARCOURS 1

KM 0,0
ALTITUDE 111 m

LATITUDE 49.5114
LONGITUDE 1.39086

76750 Rebets



DÉPART DE LA RANDONNÉE "LA VALLÉE DE L'HÉRONCELLES"

Dos au totem, remontez la rue sur votre gauche, puis suivez le balisage Rose



POINT(S) D'INTÉRÊT

KM 0,0
ALTITUDE 116 m

LATITUDE 49.5111
LONGITUDE 1.39119

76750 Rebets



B ÉGLISE SAINT-DENIS DE REBETS

Eglise, Abbaye, monastère

En reconstruisant l'église en 1860, on conserve l'ancien portail - cintre roman orné - le porche en pierre, une porte sculptée du 16ème siècle, la baptistère en pierre de 1545 et un bénitier en grès. Le musée de Neufchâtel-en-Bray possède une croix byzantine, répertoriée avec cette mention : "Monsieur Duvivier, curé de Rebets, une croix byzantine du 10ème ou 11ème siècle, provenant de la paroisse de Rebets, donnée en échange d'un tableau représentant Saint-Denis, patron de cette église, payé 18 francs".

Le clocher datant de 1547 est transformé en clocher-porche en 1743. À l'instar de nombreuses communes, les deux cloches d'un poids total de 630 livres, sont enlevées sous la Révolution pour être fondues en canon.

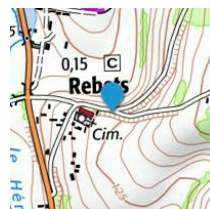
2

INFO PARCOURS 2

KM 0,1
ALTITUDE 118 m

LATITUDE 49.5113
LONGITUDE 1.39248

76750 Rebets



EMPRUNTEZ LE CHEMIN DES HEZ QUI MONTE SUR VOTRE DROITE

3

INFO PARCOURS 3

KM 0,6
ALTIITUDE 158 m

LATITUDE 49.5127
LONGITUDE 1.39891

76750 Rebets



PRENEZ À DROITE SUR LE CHEMIN




POINT(S) D'INTÉRÊT

KM 5,5
ALTIITUDE 96 m

LATITUDE 49.5137
LONGITUDE 1.38976

76750 Rebets



MOULIN DE REBETS 
Monument & architecture

Fournissant autrefois farine et mouture à toute la région, ce moulin à eau appartient à la famille Duval de génération en génération. Transformé en habitation, il est le seul vestige du château de Rebets aujourd'hui disparu. Symétrique au bâtiment, sur l'autre rive de l'Héronnelles, un édifice élève ses hauts murs depuis 1651. A l'image de ce moulin, Louis XIV a légué à la localité, outre un patrimoine seigneurial, des bâtiments autrefois utilisés pour le travail agricole.

4

INFO PARCOURS 4

KM 1,0
ALTIITUDE 159 m

LATITUDE 49.5098
LONGITUDE 1.39982

76750 Rebets



CONTINUEZ À DROITE SUR LE CHEMIN AGRICOLE, PUIS À TRAVERS LE BOIS ET ENFIN LE LONG DE LA PLAINE



POINT(S) D'INTÉRÊT

KM 8,3
ALTIITUDE 85 m

LATITUDE 49.4975
LONGITUDE 1.39071

76780 Le Héron



LA VALLÉE DE L'HÉRONNELLES 
Point d'intérêt naturel

La rivière de l'Héronnelles prend sa source dans le village du même nom et se jette dans le Héron, affluent de l'Andelle. Cette petite vallée est particulièrement riche en milieux naturels et cultivés : rivière, fonds humides, fossés, haies et pâtures, riches en végétation aquatique et humide, sont propices au développement de nombreuses espèces végétales et animales peu communes.

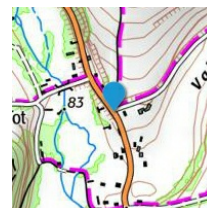
5

INFO PARCOURS 5

KM 2,5
ALTIITUDE 94 m

LATITUDE 49.4969
LONGITUDE 1.39287

76780 Le Héron



TRAVERSEZ LA ROUTE AVEC PRUDENCE ET MARCHEZ LE LONG DE LA D46 PENDANT 130 MÈTRES



POINT(S) D'INTÉRÊT

KM 5,6
ALTITUDE 94 m

LATITUDE 49.5131
LONGITUDE 1.38915



E LA ROULOTTE DU MOULIN DE REBETS

Hébergements divers

Jolie roulotte bien équipée au cœur d'une ferme en activité (élevage de bovins à viande présents sur place, dans un bâtiment à 50m de la roulotte, du 15/11 au 15/04). Le jardin est traversé par une rivière non protégée (pêche autorisée avec permis) et vous pourrez admirer un véritable Moulin à eau à l'entrée de la propriété. Possibilité de visite de l'exploitation et d'assister à l'alimentation des animaux sur demande auprès de la propriétaire. Magasin de vente de viande de bœuf/veau et de produits locaux sur place (lait, beurre, fromage, confiture...). Vente de viande de bœuf et de veau tous les mercredis et samedis des semaines paires, distributeur 24h/24h sur la commune de Rebets. 3 chiens évoluent en liberté sur le site. La situation de cet hébergement, dans la vallée de l'Héronnelles, conviendra tout particulièrement aux amoureux de terroir et de campagne. Terrasse couverte. - coin-cuisine (plaque vitrocéramique 2 feux, cafetière Senséo, évier simple bac, micro-ondes combiné, réfrigérateur avec partie freezer), - espace repas, - canapé d'angle convertible (couchage pour 2 personnes), TV, - wc, - salle d'eau (1 vasque, douche), - 1 chambre (1 lit 2 personnes 160x200cm, 1 lit 1 personne 80x200cm rabattable au-dessus du lit 2 personnes), Extérieur : - salon de jardin, barbecue, chaises longues - parking privatif 2 voitures

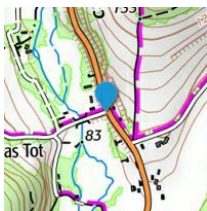
6

INFO PARCOURS 6

KM 2,6
ALTITUDE 88 m

LATITUDE 49.4978
LONGITUDE 1.3918

76780 Le Héron



TOURNEZ À GAUCHE VERS LE TÔT

7

INFO PARCOURS 7

KM 3,2
ALTITUDE 130 m

LATITUDE 49.4983
LONGITUDE 1.38507

76780 Le Héron



SUIVEZ LA ROUTE DE GAUCHE

8

INFO PARCOURS 8

KM 3,6
ALTITUDE 152 m

LATITUDE 49.4995
LONGITUDE 1.37998

76780 Le Héron



PRENEZ À DROITE SUR LE CHEMIN AGRICOLE

9

INFO PARCOURS 9

KM 3,9
ALTITUDE 155 m

LATITUDE 49.5021
LONGITUDE 1.38061

76780 Le Héron



TRAVERSEZ LA ROUTE ET CONTINUEZ TOUT DROIT SUR LE CHEMIN SUR 1 200 MÈTRES

10

INFO PARCOURS 10

KM 5,1

ALTITUDE 92 m

LATITUDE 49.5114
LONGITUDE 1.38687

76750 Rebets



CONTINUEZ TOUT DROIT VERS LA D87

11

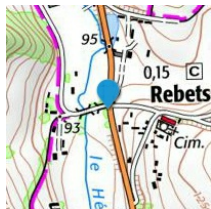
INFO PARCOURS 11

KM 5,3

ALTITUDE 94 m

LATITUDE 49.5116
LONGITUDE 1.38889

76750 Rebets



**TRAVERSEZ LE CARREFOUR AVEC PRUDENCE ET EMPRUNTEZ LE CHEMIN
DU PRESBYTÈRE JUSQU'À L'ÉGLISE**