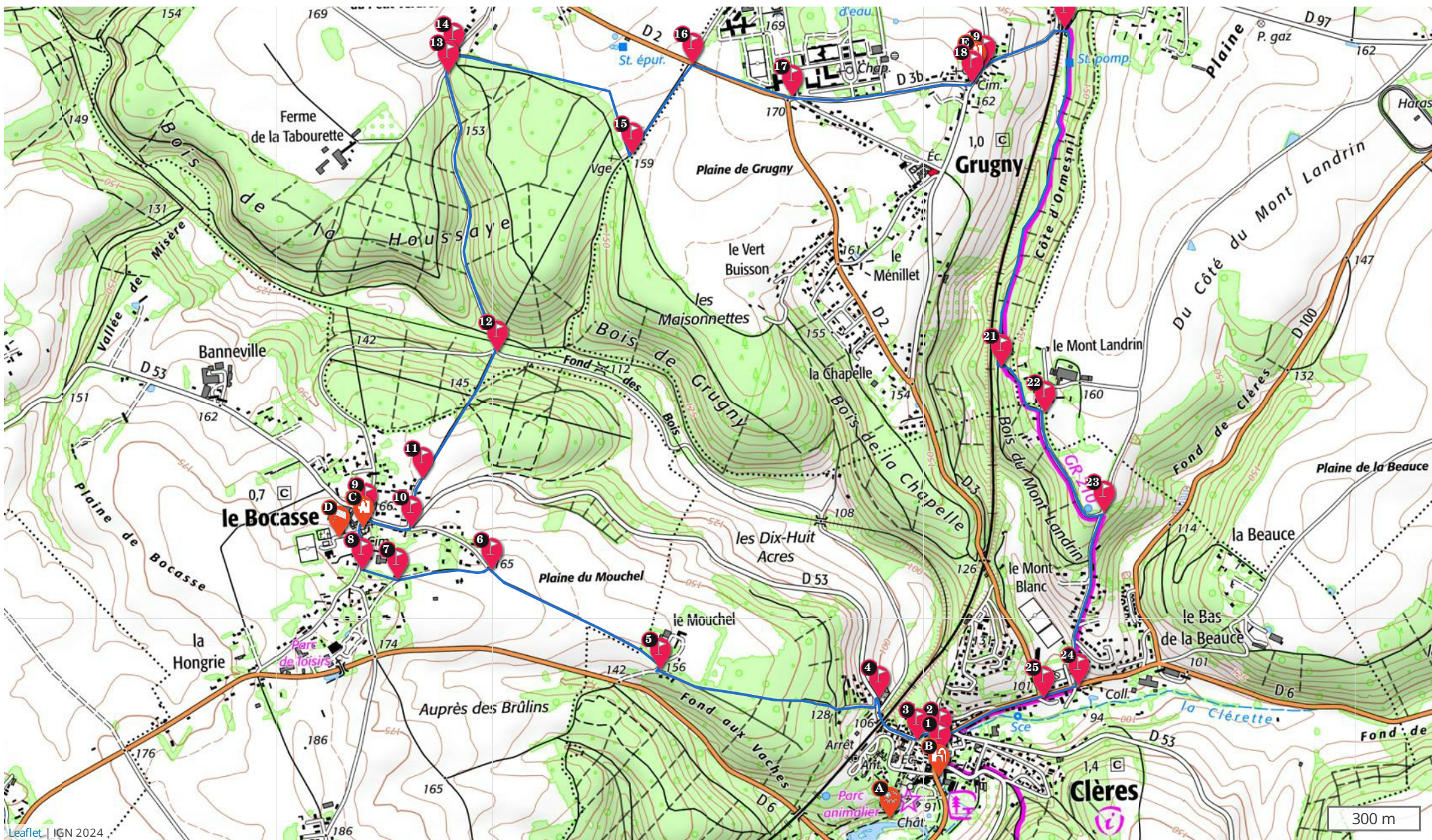


# AUTOUR DU CHASSE-MARÉE



Bienvenue sur Inter Caux Vexin



Impression générée par l'Institut national de l'information géographique et forestière le 24 octobre 2024.

Cet itinéraire est fourni à titre informatif. L'IGN ne certifie pas la fiabilité des informations contenues dans les textes, cartes ou photos de cet itinéraire. Nous vous conseillons de vérifier ces informations avant votre voyage. N'hésitez pas à nous contacter ou à contacter l'auteur pour en savoir plus. Pour plus d'informations sur les données publiées sur ce site, reportez-vous aux Conditions Générales d'Utilisations du site [ignrando.fr](https://www.ignrando.fr).

# AUTOUR DU CHASSE-MARÉE



Bienvenue sur Inter Caux Vexin



THÉMATIQUE :

**PUBLIÉ PAR** Bienvenue sur Inter Caux Vexin



**DISTANCE** 10,8 km

**DÉPART** Clères

**TYPE(S) PARCOURS**

**RANDO**

**PÉDESTRE** 02h30 - Facile

**VTT** 01h00 - N/A

**ALTITUDE**

↑ 170 m      ↗ 201 m

↓ 91 m      ↘ -201 m

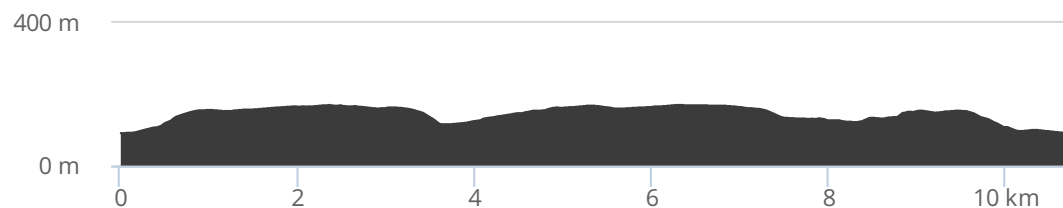
## DESCRIPTION

Balisage rose

Le terme « Chasse-Marée » désignait le métier de mareyeurs qui acheminaient chaque jour le poisson entre Dieppe et Paris, en passant notamment par Grugny et Clères.



## PROFIL ALTIMÉTRIQUE



Impression générée par l'Institut national de l'information géographique et forestière le 24 octobre 2024.

Cet itinéraire est fourni à titre informatif. L'IGN ne certifie pas la fiabilité des informations contenues dans les textes, cartes ou photos de cet itinéraire. Nous vous conseillons de vérifier ces informations avant votre voyage. N'hésitez pas à nous contacter ou à contacter l'auteur pour en savoir plus. Pour plus d'informations sur les données publiées sur ce site, reportez-vous aux Conditions Générales d'Utilisations du site ignrando.fr.

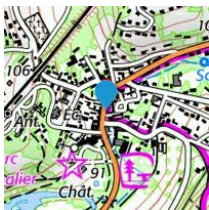
1

## INFO PARCOURS 1

KM 0,0  
ALTITUDE 91 m

LATITUDE 49.5991  
LONGITUDE 1.11031

111 Rue du Marchepied de la Riviere  
7 Clères



FACE AU TOTEM DE DÉPART, DIRIGEZ-VOUS VERS LA MAIRIE



## POINT(S) D'INTÉRÊT

KM 0,3  
ALTITUDE 92 m

LATITUDE 49.597  
LONGITUDE 1.10777



**A** **PARC DE CLÈRES**   
Parcs et jardins

2

## INFO PARCOURS 2

KM 0,1  
ALTITUDE 92 m

LATITUDE 49.5996  
LONGITUDE 1.11034

3 Rue Louis Duthil  
7 Clères



PRENEZ À GAUCHE SUR LA RUE LOUIS DUTHIL



## POINT(S) D'INTÉRÊT

KM 0,1  
ALTITUDE 91 m

LATITUDE 49.5984  
LONGITUDE 1.11032

82B Place des Halles  
76690 CLÈRES



**B** **LES HALLES DE CLÈRES**   
Lieu historique

Les halles furent construites au 18e siècle, et eurent au fil du temps diverses fonctions: musées, salle de cinéma, grenier...Aujourd'hui, elles ont retrouvé leur éclat d'antan et accueillent un marché hebdomadaire le dimanche matin ainsi qu'une manifestation annuelle chaque premier dimanche de Printemps: la fête de la Jonquille.

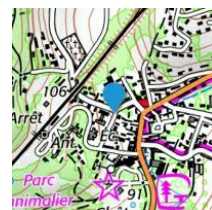
3

## INFO PARCOURS 3

KM 0,2  
ALTITUDE 94 m

LATITUDE 49.5996  
LONGITUDE 1.1091

106bis Rue Louis Duthil  
7 Clères



POURSUIVEZ VERS LE BOCASSE ET PASSEZ SOUS LE TUNNEL DE LA VOIE DE CHEMIN DE FER



## POINT(S) D'INTÉRÊT

KM 2,6  
ALTITUDE 166 m

LATITUDE 49.6066  
LONGITUDE 1.08095

3 Le Bocasse  
76690 Le Bocasse



**C** **EGLISE NOTRE-DAME DU BOCASSE**    
Château

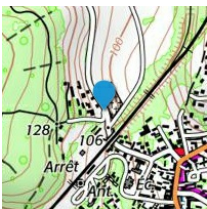
4

## INFO PARCOURS 4

KM 0,4  
ALTITUDE 107 m

LATITUDE 49.601  
LONGITUDE 1.10717

347 Rue Louis Duthil  
7 Clères



PRENEZ À GAUCHE SUR LE CHEMIN DU MOUCHEL ET TRAVERSEZ LE BOIS

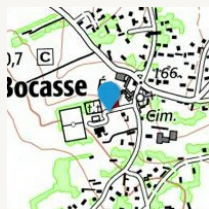


## POINT(S) D'INTÉRÊT

KM 2,7  
ALTITUDE 170 m

LATITUDE 49.6063  
LONGITUDE 1.07976

76690 Le Bocasse



### D LE BOCASSE PARKING EGLISE CIMETIÈRE MAIRIE

Arrivée  
Le Bocasse Départ Arrivée  
Parking Eglise Cimetière Mairie

5

## INFO PARCOURS 5

KM 1,2  
ALTITUDE 154 m

LATITUDE 49.6019  
LONGITUDE 1.09602

1156 Chemin du Mouchel  
7 Clères



PRENEZ À DROITE PUIS À GAUCHE SUR LE CHEMIN QUI LONGE LES PLAINES AGRICOLES



## POINT(S) D'INTÉRÊT

KM 7,1  
ALTITUDE 162 m

LATITUDE 49.6216  
LONGITUDE 1.1121

1385 Route de Dieppe  
76690 Grugny



E EGLISE SAINTE-AVOYE  
Château



L'église Sainte-Avoye a été construite au XIIIe siècle et au XVIIe siècle. Elle est restée très longtemps sous le patronage des comtes de Clères. Autrefois dédiée à la Sainte Trinité, l'église change de vocable à la suite d'un pèlerinage très suivi en l'honneur de sainte-Avoye. Les fidèles sont conduits par la confrérie de la Charité de la Sainte-Trinité, fondée en 1499. Une statue du XVIe siècle, sainte Avoye, est représentée enfermée dans une tour crénelée. Au-dehors, la Vierge apporte à la captive du pain et de l'eau

6

## INFO PARCOURS 6

KM 2,0  
ALTITUDE 165 m

LATITUDE 49.6052  
LONGITUDE 1.08743

475 Chemin de la Ferme  
7 Le Bocasse



TOURNEZ À GAUCHE SUR LE CHEMIN DE LA FERME

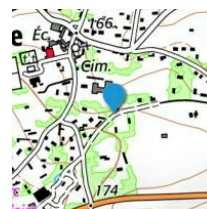
7

## INFO PARCOURS 7

KM 2,4  
ALTITUDE 170 m

LATITUDE 49.6049  
LONGITUDE 1.08268

203 Chemin de la Ferme  
7 Le Bocasse



EMPRUNTEZ LA SENTE

8

## INFO PARCOURS 8

KM 2,5  
ALTITUDE 169 m

LATITUDE 49.6052  
LONGITUDE 1.08093

176 Rue de l'Eglise  
7 Le Bocasse



**TOURNEZ À DROITE SUR LA RUE DE L'EGLISE**

11

## INFO PARCOURS 11

KM 3,1  
ALTITUDE 163 m

LATITUDE 49.6082  
LONGITUDE 1.08397

137 Le Fond des Bois  
7 Le Bocasse



**POURSUIVEZ TOUT DROIT SUR LE CHEMIN DE PLAINE PUIS À TRAVERS LE BOIS**

9

## INFO PARCOURS 9

KM 2,7  
ALTITUDE 165 m

LATITUDE 49.607  
LONGITUDE 1.08106

1 Rue de l'Eglise  
7 Le Bocasse



**TRAVERSEZ LA ROUTE AVEC PRUDENCE ET PRENEZ À DROITE LA DIRECTION DE CLÈRES**

12

## INFO PARCOURS 12

KM 3,6  
ALTITUDE 116 m

LATITUDE 49.6124  
LONGITUDE 1.08774

103 Chemin de la Hongrie  
7 Le Bocasse



**PRENEZ LA ROUTE FACE À VOUS**

10

## INFO PARCOURS 10

KM 2,9  
ALTITUDE 161 m

LATITUDE 49.6066  
LONGITUDE 1.0834

125 Chemin du Mouchel  
7 Le Bocasse



**AU ROND POINT, TOURNEZ À GAUCHE SUR FOND DES BOIS**

13

## INFO PARCOURS 13

KM 4,7  
ALTITUDE 154 m

LATITUDE 49.6216  
LONGITUDE 1.08526

308 Route du Bocasse  
7 La Houssaye-Béranger



**PRENEZ À DROITE**

## 14 INFO PARCOURS 14

**KM** 4,8      **LATITUDE** 49.6222      308 Route du Bocasse  
**ALTITUDE** 155 m      **LONGITUDE** 1.08555      7 La Houssaye-Béranger



**AVANT LES PREMIÈRES MAISONS, EMPRUNTEZ À DROITE LE CHEMIN EN LISIÈRE DE FORÊT**

## 15 INFO PARCOURS 15

**KM** 5,6      **LATITUDE** 49.6189  
**ALTITUDE** 160 m      **LONGITUDE** 1.09459



**TOURNEZ À GAUCHE SUR LE CHEMIN DE LA VIERGE**

## 16 INFO PARCOURS 16

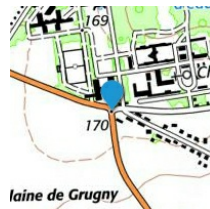
**KM** 6,0      **LATITUDE** 49.6219      634b Rue André Martin  
**ALTITUDE** 165 m      **LONGITUDE** 1.09767      7 Grugny



**TRAVERSEZ LA ROUTE AVEC PRUDENCE ET DIRIGEZ-VOUS VERS LA DROITE EN MARCHANT SUR LE BAS-CÔTÉ**

## 17 INFO PARCOURS 17

**KM** 6,4      **LATITUDE** 49.6208      634 Rue André Martin  
**ALTITUDE** 169 m      **LONGITUDE** 1.10274      7 Grugny



**PRENEZ À GAUCHE LA RUE ANDRÉ MARTIN**

## 18 INFO PARCOURS 18

**KM** 7,0      **LATITUDE** 49.6213      2 Rue André Martin  
**ALTITUDE** 162 m      **LONGITUDE** 1.11192      7 Grugny



**TRAVERSEZ LE PASSAGE PIÉTON PUIS PRENEZ À GAUCHE SUR LA ROUTE DE DIEPPE**

## 19 INFO PARCOURS 19

**KM** 7,1      **LATITUDE** 49.6218      1430 Route de Dieppe  
**ALTITUDE** 160 m      **LONGITUDE** 1.11255      7 Grugny



**TOURNEZ À DROITE SUR LE CHEMIN D'ORMESNIL**

20

## INFO PARCOURS 20

KM 7,5

ALTIUDE 139 m

LATITUDE 49.6231

LONGITUDE 1.11666

327 Chemin d'Ormesnil

7 Grugny



**PASSEZ SOUS LE PONT DE LA VOIE DE CHEMIN DE FER ET PRENEZ À DROITE SUR LE CHEMIN QUI LONGE LE BOIS**

21

## INFO PARCOURS 21

KM 8,8

ALTIUDE 137 m

LATITUDE 49.6119

LONGITUDE 1.11338

145 Impasse de la Chaumiere

7 Frichemesnil



**TOURNEZ À GAUCHE VERS L'IMPASSE DE LA CHAUMIÈRE**

22

## INFO PARCOURS 22

KM 9,0

ALTIUDE 155 m

LATITUDE 49.6104

LONGITUDE 1.11565

1141 Côte du Mont Landrin

7 Clères



**TOURNEZ À DROITE SUR LA CÔTE DU MONT LANDRIN**

23

## INFO PARCOURS 23

**KM** 9,5  
**ALTITUDE** 153 m

**LATITUDE** 49.6071  
**LONGITUDE** 1.11862

482 Côte du Mont Landrin  
7 Clères



**POURUIVEZ À DROITE SUR LA CÔTE DU MONT LANDRIN**

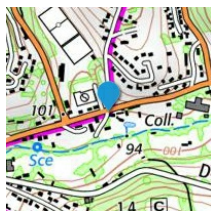
24

## INFO PARCOURS 24

**KM** 10,1  
**ALTITUDE** 97 m

**LATITUDE** 49.6014  
**LONGITUDE** 1.11738

535 Rue Edmond Spalikowski  
7 Clères



**PRENEZ À DROITE**

25

## INFO PARCOURS 25

**KM** 10,3  
**ALTITUDE** 100 m

**LATITUDE** 49.601  
**LONGITUDE** 1.11559

389 Rue Edmond Spalikowski  
7 Clères



**CONTINUEZ TOUT DROIT VERS LE CENTRE BOURG ET REJOIGNEZ VOTRE POINT DE DÉPART**