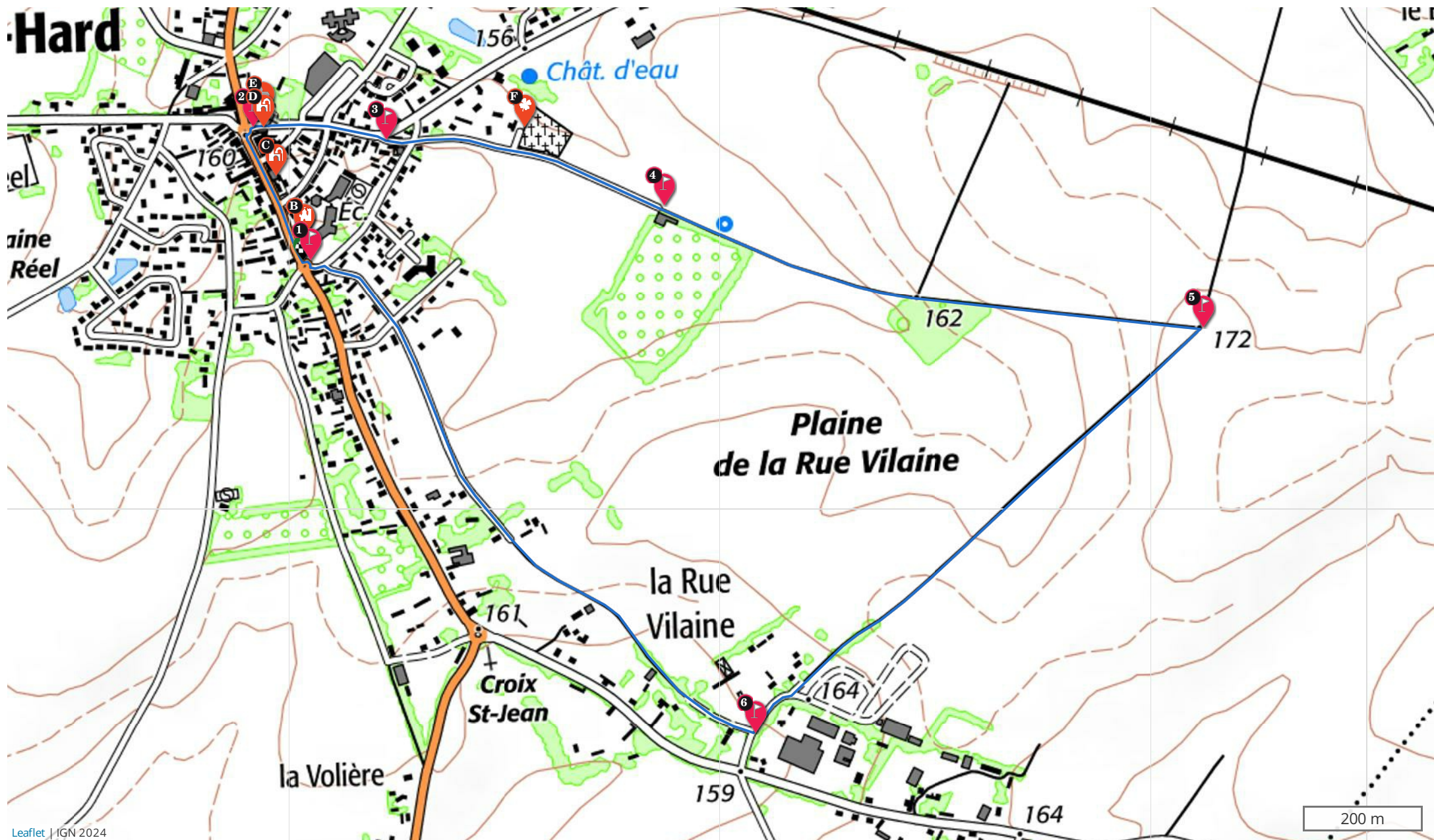


PLAINE RUE VILAINE

Bienvenue sur Inter Caux Vexin



Leaflet | IGN 2024

Impression générée par l'Institut national de l'information géographique et forestière le 17 mai 2024.
Cet itinéraire est fourni à titre informatif. L'IGN ne certifie pas la fiabilité des informations contenues dans les textes, cartes ou photos de cet itinéraire. Nous vous conseillons de vérifier ces informations avant votre voyage. N'hésitez pas à nous contacter ou à contacter l'auteur pour en savoir plus. Pour plus d'informations sur les données publiées sur ce site, reportez-vous aux Conditions Générales d'Utilisations du site ignrando.fr.

PLAINE RUE VILAINE

Bienvenue sur Inter Caux Vexin



| THÉMATIQUE : Balade

PUBLIÉ PAR Bienvenue sur Inter Caux Vexin

DISTANCE 4,5 km
DÉPART Bosc-le-Hard

TYPE(S) PARCOURS

Boucle

RANDO
PÉDESTRE 01h00 - Très facile
VTT 00h15 - Très facile

ALTITUDE

171 m 29 m
 156 m -29 m

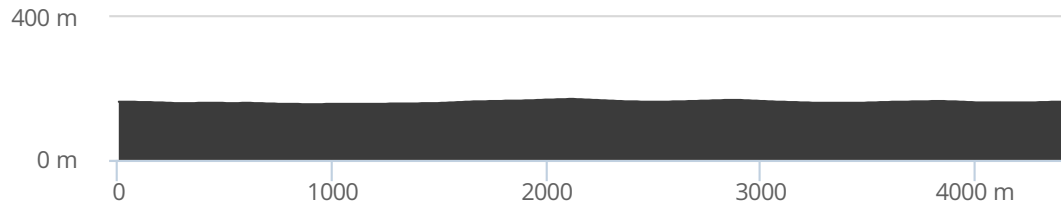
DESCRIPTION

Balisage bleu

Cet itinéraire au départ de Bosc-le-Hard traverse le village et les plaines agricoles environnantes. Sur cette même commune, découvrez également le linéaire Parcours de l'eau, qui a pour objectif d'appréhender les étapes de la gestion de la ressource en eau.



PROFIL ALTIMÉTRIQUE



Impression générée par l'Institut national de l'information géographique et forestière le 17 mai 2024.

Cet itinéraire est fourni à titre informatif. L'IGN ne certifie pas la fiabilité des informations contenues dans les textes, cartes ou photos de cet itinéraire. Nous vous conseillons de vérifier ces informations avant votre voyage. N'hésitez pas à nous contacter ou à contacter l'auteur pour en savoir plus. Pour plus d'informations sur les données publiées sur ce site, reportez-vous aux Conditions Générales d'Utilisations du site ignrando.fr.

1

INFO PARCOURS 1

KM 0,0
ALTITUDE 164 m

LATITUDE 49.6255
LONGITUDE 1.17602

76850 Bosc-le-Hard



PRENEZ À GAUCHE VERS LE CENTRE BOURG ET LES COMMERCES ET CONTINUEZ JUSQU'AU ROND-POINT DE L'ÉGLISE



POINT(S) D'INTÉRÊT

KM 0,1
ALTITUDE 163 m

LATITUDE 49.6259
LONGITUDE 1.17586

76850 Bosc-le-Hard



A

HISTOIRE DE BOSC-LE-HARD

Histoires et légendes



Origine du nom : Bosco Rohardi, le bois de Rohard, nom d'origine germanique attesté en 1080. Le site de Bosc-le-Hard est occupé dès l'époque romaine et le sol du bourg témoigne de l'existence de mines et de forges antiques. Dans la couche de laitier, des tuiles à rebord et des monnaies romaines ont été exhumées. De plus, une motte féodale existe dès le 1^{er} siècle et un château, aujourd'hui disparu, y est construit. À la fin du Moyen-Âge, Bosc-le-Hard est une modeste paroisse relevant de la sergenterie de Saint-Victor. Puis le plein fief de Haubert de Bosc-le-Hard est érigé en baronnie par Henri IV pour M. de Boniface, ses descendants conservant la seigneurie jusqu'à la Révolution. La commune, agrandie en 1813 par l'annexion d'Augeville, ne cesse de croître, favorisée par sa position géographique. En 1822, un vase de bronze rempli de pièces à l'effigie de Posthume et de Gallien est mis au jour dans un champ entre Bosc-le-Hard et Augeville. Au 19^{ème} siècle, s'y installe un marché important et l'activité commerciale est symbolisée par la construction de nombreuses halles et maisons d'artisans.

KM 0,1
ALTITUDE 163 m

LATITUDE 49.6259
LONGITUDE 1.17586

76850 Bosc-le-Hard



B

LE PETIT CHÂTEAU (ACTUELLE MAIRIE)

Château



Cette édifice de 1741 est bâti sur un sous-sol marqué par les bases en grès et calcaire. Cette construction peut-être rapprochée du corps central du manoir rue Vilaine datant également du 18^{ème} siècle. Inscrit au Monuments Historiques en 1961.

2

INFO PARCOURS 2

KM 0,3
ALTITUDE 159 m

LATITUDE 49.6277
LONGITUDE 1.17456

76850 Bosc-le-Hard



PRENEZ À DROITE SUR LA PLACE DES HALLES ET CONTINUEZ EN DIRECTION DE COTTÉVRARD / SAINT SAËNS



POINT(S) D'INTÉRÊT

KM 0,2
ALTITUDE 162 m

LATITUDE 49.6269
LONGITUDE 1.17517

76850 Bosc-le-Hard



C

ANCIENNE MAIRIE DE BOSC-LE-HARD (ACTUELLE POSTE)

Lieu historique



La construction de la mairie s'échelonnant de 1908 à 1910, coûte 36 459 francs. L'initiative de ce projet est due au maire, Edouard Rochette, qui fait appel à l'architecte rouennais Henri Toutain. La réalisation étant confiée à des entrepreneurs locaux, les lots 1 et 2 de terrassement et maçonnerie sont attribués à Lagnel, Fromager est chargé de la charpente et Léonard de la couverture. L'originalité de cette bâtisse réside dans l'occupation du rez-de-chaussée par la halle aux grains, les locaux de la mairie étant situés au premier et second étages.

3

INFO PARCOURS 3

KM 0,5
ALTIUDE 160 m

LATITUDE 49.6275
LONGITUDE 1.17794

76850 Bosc-le-Hard



PRENEZ À DROITE



POINT(S) D'INTÉRÊT

KM 0,3
ALTIUDE 159 m

LATITUDE 49.6277
LONGITUDE 1.17482

76850 Bosc-le-Hard



D LES HALLES DE BOSC-LE-HARD 
Lieu historique

Le 10 décembre 1863, Viel, architecte du Département, propose un édifice à la Baltard en remplacement des anciennes halles seigneuriales devenues trop petites depuis que la commune dispose du droit de marché. On construit alors une halle aux bouchers et deux halles aux marchands. Achevé en 1866, l'édifice est complété un an plus tard par un hangar aux veaux gras. La halle aux veaux et aux porcs, face à l'église, date de 1925 et est édifiée sous la direction d'Henri Toutain.

4

INFO PARCOURS 4

KM 1,1
ALTIUDE 157 m

LATITUDE 49.6264
LONGITUDE 1.18505

76850 Bosc-le-Hard



POURSUIVEZ SUR LE CHEMIN SUR 1 KM




POINT(S) D'INTÉRÊT

KM 0,3
ALTIUDE 159 m

LATITUDE 49.6279
LONGITUDE 1.17483

76850 Bosc-le-Hard



E EGLISE SAINT-JEAN 
Eglise, Abbaye, monastère

Eglise des 12ème, 16ème, 18ème et 19ème siècles en grès, silex et brique

L'église Saint-Jean est attestée dès 1193, puis remaniée au 16ème siècle. Deux cents ans plus tard, sous l'impulsion de Lenormand, maire de la commune, on entreprend la réfection du portail ouest et des différentes baies. En 1859 est entrepris une véritable reconstruction réalisée par Langlois, suivie en 1888 de la mise à neuf de la toiture confiée à Fortin. Le clocher comporte trois cloches extérieures sonnantes régulièrement l'heure.

5

INFO PARCOURS 5

KM 2,1
ALTIUDE 171 m

LATITUDE 49.6244
LONGITUDE 1.19877

76850 Bosc-le-Hard



PRENEZ À DROITE ET CONTINUEZ SUR 1 KM




POINT(S) D'INTÉRÊT

KM 0,8
ALTITUDE 157 m

LATITUDE 49,6277 76850 Bosc-le-Hard
LONGITUDE 1.1815



F **PARCOURS DE L'EAU** 
Point d'intérêt naturel

Ce parcours de 4 kms a pour objectif d'appréhender les étapes de la gestion de la ressource en eau : le captage, la distribution, le traitement des eaux usées, la maîtrise des ruissellements, la restitution au milieu naturel, etc. au travers de panneaux pédagogiques

6

INFO PARCOURS 6

KM 3,2
ALTITUDE 161 m

LATITUDE 49,6177 76850 Bosc-le-Hard
LONGITUDE 1.18734



PRENEZ À DROITE SUR LE CHEMIN ET CONTINUEZ SUR 1 200 MÈTRES JUSQU'À VOTRE POINT DE DÉPART