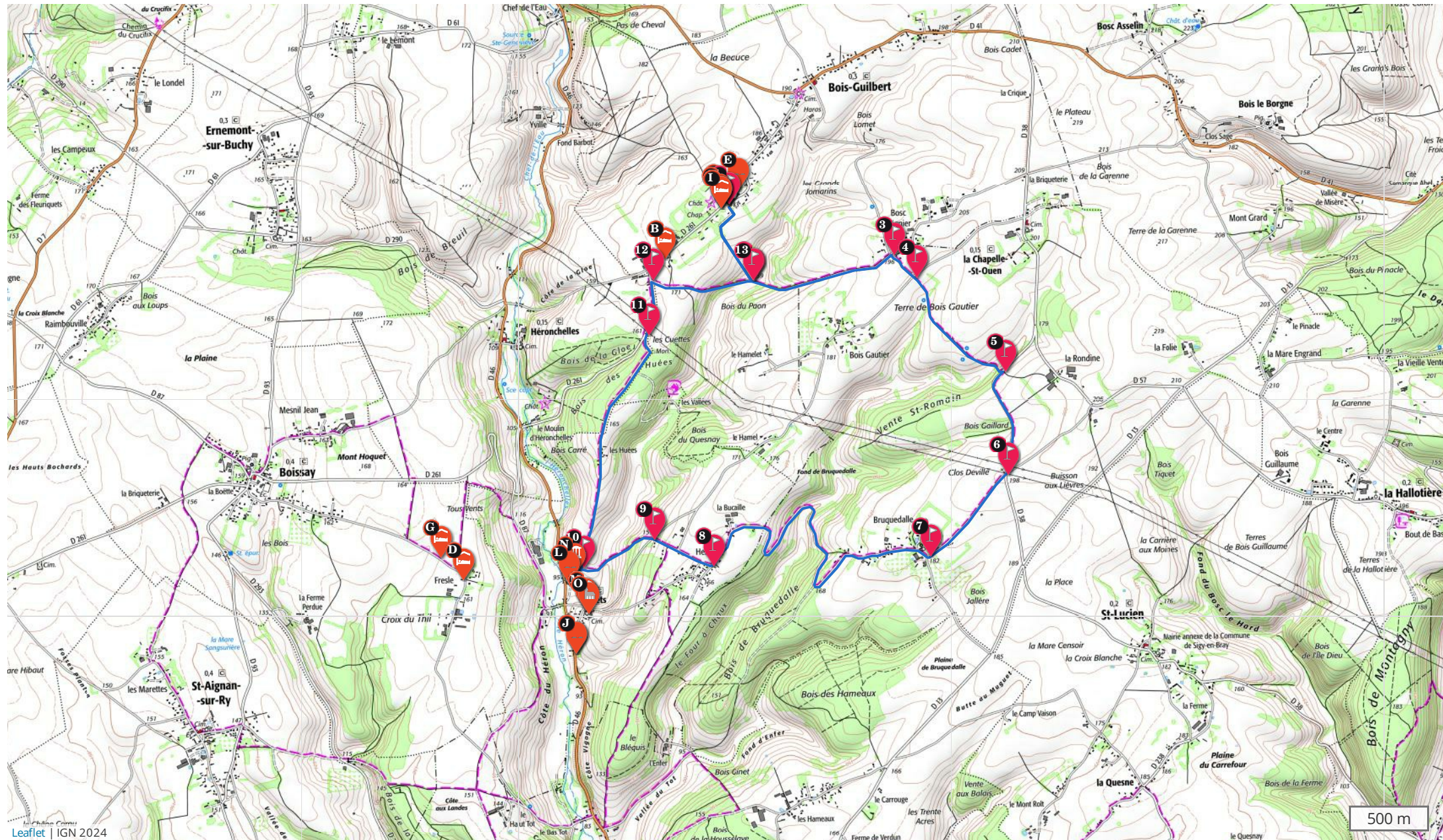


# DANS LES BOIS...

Bienvenue sur Inter Caux Vexin



Impression générée par l'Institut national de l'information géographique et forestière le 17 mai 2024.  
Cet itinéraire est fourni à titre informatif. L'IGN ne certifie pas la fiabilité des informations contenues dans les textes, cartes ou photos de cet itinéraire. Nous vous conseillons de vérifier ces informations avant votre voyage. N'hésitez pas à nous contacter ou à contacter l'auteur pour en savoir plus. Pour plus d'informations sur les données publiées sur ce site, reportez-vous aux Conditions Générales d'Utilisations du site [ignrando.fr](https://www.ignrando.fr).



# DANS LES BOIS...

Bienvenue sur Inter Caux Vexin



| THÉMATIQUE : Randonnée

**PUBLIÉ PAR** Bienvenue sur Inter Caux Vexin

**DISTANCE** 12,4 km  
**DÉPART** Bois-Guilbert

### TYPE(S) PARCOURS

Boucle

**RANDO**  
**PÉDESTRE** 03h00 - Facile  
**VTT** 00h50 - Facile

### ALTITUDE

197 m 243 m  
 104 m -243 m

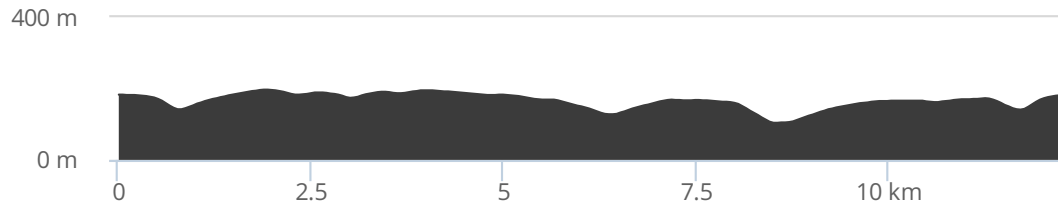
## DESCRIPTION

Balisage bleu

Depuis le domaine de Bois-Guilbert, où art et nature s'entremêlent, cet itinéraire vous permet de découvrir les zones boisées de la vallée de l'Héronnelles.



## PROFIL ALTIMÉTRIQUE



Impression générée par l'Institut national de l'information géographique et forestière le 17 mai 2024.

Cet itinéraire est fourni à titre informatif. L'IGN ne certifie pas la fiabilité des informations contenues dans les textes, cartes ou photos de cet itinéraire. Nous vous conseillons de vérifier ces informations avant votre voyage. N'hésitez pas à nous contacter ou à contacter l'auteur pour en savoir plus. Pour plus d'informations sur les données publiées sur ce site, reportez-vous aux Conditions Générales d'Utilisations du site ignrando.fr.

1

## INFO PARCOURS 1

KM 0,0  
ALTITUDE 183 m

LATITUDE 49.5381  
LONGITUDE 1.4054

76750 Bois-Guilbert




**FACE AU TOTEM DE DÉPART, TRAVERSEZ LE PARKING SITUÉ SUR VOTRE DROITE**



## POINT(S) D'INTÉRÊT

KM 0,1  
ALTITUDE 182 m

LATITUDE 49.538  
LONGITUDE 1.40455



### A LE JARDIN DES SCULPTURES, CHÂTEAU DE BOIS-GUILBERT

Parcs et jardins



Le Jardin des sculptures est une promenade poétique de 7 hectares jalonnée par 70 sculptures. Jean-Marc de Pas, sculpteur paysagiste, a créé un vaste espace de poésie sur ses terres d'enfance, lieu de famille depuis 400 ans, où soixante-dix de ses œuvres jalonnent la promenade. L'atelier du sculpteur contemporain est à découvrir lors des visites guidées ou en fin de visite si disponible. Le domaine, resté dans la famille, a été fondé en 1620 par son ancêtre Charles Le Pesant, cousin des écrivains Pierre et Thomas Corneille. Un châtaignier du XVIII<sup>ème</sup> siècle, des platanes bicentenaires, des espaces symboliques entourent le domaine - château, pavillon et chapelle. Le château (1780) constitue avec le pavillon et la chapelle (1625), un bel ensemble architectural des XVII<sup>ème</sup> et XVIII<sup>ème</sup> siècle. Le rez de chaussée du château accueille des expositions d'art contemporain, des concerts et conférences régulièrement.

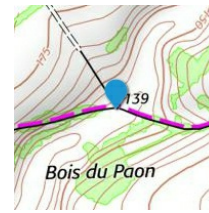
2

## INFO PARCOURS 2

KM 0,6  
ALTITUDE 139 m

LATITUDE 49.5331  
LONGITUDE 1.40784

76750 Bois-Guilbert



**PRENEZ À GAUCHE ET CONTINUEZ SUR LE CHEMIN SUR 1 KM**



## POINT(S) D'INTÉRÊT

KM 11,0  
ALTITUDE 174 m

LATITUDE 49.5345  
LONGITUDE 1.39883



### B UNE PARTIE DE CAMPAGNE



Gîte/chambre d'hôtes

La maison de maître des propriétaires, typique du Pays de Bray, est accueillante et chaleureuse. La chambre, spacieuse et décorée avec soin, offre une vue sur le petit verger. Loin du quotidien, ici le calme est roi. Le jardin, composé d'arbres fruitiers, d'un potager et d'animaux est à découvrir absolument durant votre séjour. Si vous le voulez, n'hésitez pas à tester la table d'hôtes (25 € par personne, boissons comprises). Les propriétaires vous concocteront un repas végétarien à base des produits de leur jardin et vous parleront de leur maison entièrement rénovée avec des matériaux respectueux de l'environnement.

3

## INFO PARCOURS 3

KM 1,7  
ALTITUDE 196 m

LATITUDE 49.5348  
LONGITUDE 1.42204

76750 Bois-Guilbert



PRENEZ À DROITE SUR LA ROUTE DE LA CHASSE-MARÉE



## POINT(S) D'INTÉRÊT

KM 16,0  
ALTITUDE 111 m

LATITUDE 49.5114  
LONGITUDE 1.39089

Le Centre  
76750 Rebets



**C** EGLISE DE REBETS   
Patrimoine religieux

Départ de la boucle "La Vallée de l'Héronnelles" balisée en rose.

Le porche de l'église de Rebets date du XVI<sup>e</sup> siècle. Il a la particularité d'avoir été transformé en clocher-porche en 1743 comme l'indique la date inscrite au dessus de la porte d'entrée. C'est également l'un des rares porches de la région à avoir été construit en pierre calcaire. Il est d'ailleurs classé Monument Historique depuis 1976. La charpente intérieure est relativement bien conservée et l'on y retrouve les motifs fréquemment utilisés dans l'iconographie du XVI<sup>e</sup> siècle : les « râteaux » aux extrémités des poutres, des motifs végétaux, frises avec dauphins, torsades et pampres de vignes.

4

## INFO PARCOURS 4

KM 2,0  
ALTITUDE 193 m

LATITUDE 49.5333  
LONGITUDE 1.42442

76780 La Chapelle-Saint-Ouen



EMPRUNTEZ LE CHEMIN FACE À VOUS ET CONTINUEZ SUR 1 KM



## POINT(S) D'INTÉRÊT

KM 15,3  
ALTITUDE 162 m

LATITUDE 49.5133  
LONGITUDE 1.3785



**D** LE PRÉ DES VACHES   
Gîte/chambre d'hôtes

5

## INFO PARCOURS 5

KM 3,0  
ALTITUDE 182 m

LATITUDE 49.5271  
LONGITUDE 1.4334

76780 La Chapelle-Saint-Ouen




PRENEZ À DROITE ET CONTINUEZ SUR 800 MÈTRES JUSQU'AU PROCHAIN CROISEMENT



## POINT(S) D'INTÉRÊT

**KM** 24,6  
**ALTITUDE** 185 m

**LATITUDE** 49.539  
**LONGITUDE** 1.40642



### **E** PONEY-CLUB DE BOIS GUILBERT

Autre

Le lieu idéal pour vivre sa passion et s'initier à l'équitation en famille ou entre amis. La ferme équestre de Bois-Guilbert ne compte pas moins de 200 poneys et chevaux islandais ! Dans un cadre de verdure dans 100 hectares de bois, cultures et de prairies et aux pieds des chemins de randonnée, l'équipe vous propose des promenades nature, des leçons d'équitation, stages, vacances ou classes vertes de 6 à 13 ans avec hébergement pour 70 personnes en gîte de groupe sur place. La ferme équestre de Bois-Guilbert propose également des balades sur demande. Ferme pédagogique, la ferme équestre peut accueillir jusqu'à 2 classes et propose les thèmes des visites suivants : l'élevage du poney, le corps de ferme, le tour de plaine, la naissance d'un arbre, activité poney (initiation au manège et balade en forêt), promenade en attelage au village, voltige, les animaux de la ferme : moutons, lapins, oies, poules.



## INFO PARCOURS 6

**KM** 3,8  
**ALTITUDE** 196 m

**LATITUDE** 49.5203  
**LONGITUDE** 1.43368

76780 La Chapelle-Saint-Ouen



**PRENEZ LA ROUTE À DROITE ET CONTINUEZ SUR 850 MÈTRES**



## POINT(S) D'INTÉRÊT

**KM** 15,6  
**ALTITUDE** 97 m

**LATITUDE** 49.5085  
**LONGITUDE** 1.3899



### **F** LES ECURIES DES VALLÉES

Autre

Du simple bonheur de monter et de travailler un cheval à l'inépuisable envie de se perfectionner. Les chevaux des écuries des Vallées vous attendent pour pratiquer une équitation bienveillante et une progression harmonieuse. Pédagogie adaptée, écoute attentive, un apprentissage en douceur et précis avec des chevaux heureux. Prendre en compte le mental, sa locomotion et son intégrité.\*\*\*\*\*- Appeler pour réserver- Prévoir gants et masques\*\*\*\*\*



## INFO PARCOURS 7

**KM** 4,6  
**ALTITUDE** 182 m

**LATITUDE** 49.5149  
**LONGITUDE** 1.4258

76780 La Chapelle-Saint-Ouen



**PRENEZ À DROITE ET CONTINUEZ SUR LA ROUTE SUR 3 KMS**



## POINT(S) D'INTÉRÊT

**KM** 15,1  
**ALTITUDE** 160 m

**LATITUDE** 49.5148  
**LONGITUDE** 1.37611



**G** **LE CELLIER**   
Gîte/chambre d'hôtes

A 30 km de Rouen et à proximité d'une exploitation agricole, gîte indépendant offrant un jardin de 300 m<sup>2</sup> privatif clos (terrasse, bac à sable enfants), barbecue. Sur place : terrain de pétanque, filet de volley, portique et toboggan.baby-foot. Accueil des animaux (chats acceptés) : 2 chiens par séjour au maximum : tous les chiens sont acceptés y compris les chiens catégorisés.Rez-de-chaussée : - cuisine-salle à manger (lave-vaisselle, micro-ondes, four) avec cheminée ouverte sur espace véranda-salon très ensoleillé, TV, jeux société et lecture. - 1 chambre (1 lit 2 personnes), - salle d'eau avec wc. Etage : -1 chambre (2 lits 1 personne) avec wc avec lave-mains attenants. - 1 chambre (1 lit 2 personnes 160cm, lit bébé). Dépendance avec lave-linge et sèche-linge. Wifi. Equipement climatiseur mobile.

**8**

## INFO PARCOURS 8

**KM** 7,5  
**ALTITUDE** 167 m

**LATITUDE** 49.5143  
**LONGITUDE** 1.40381

76750 Rebets



**PRENEZ À DROITE LE CHEMIN DE LA BUCAILLE**



## POINT(S) D'INTÉRÊT

**KM** 24,7  
**ALTITUDE** 182 m

**LATITUDE** 49.5378  
**LONGITUDE** 1.40468



**H** **GÎTE AU CHÂTEAU DE BOIS-GUILBERT**   
Gîte/chambre d'hôtes

Au cœur du Jardin des sculptures, dans un environnement calme, le gîte, composé de 5 studios est situé au 2ème étage du château habité par le sculpteur Jean-Marc de Pas et son épouse. Le gîte peut se louer en entier (5 studios) ou par studio pour 2 personnes. Deux des studios possèdent une mezzanine avec deux couchages pour accueillir une famille. Chaque studio possède une kitchenette, salle de bain et un lit double. Deux des studios possèdent une mezzanine avec deux couchages pour accueillir une famille. Calme souhaité.

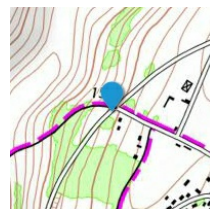
**9**

## INFO PARCOURS 9

**KM** 8,0  
**ALTITUDE** 149 m

**LATITUDE** 49.516  
**LONGITUDE** 1.39777

76750 Rebets



**AU CROISEMENT, EMPRUNTEZ LE CHEMIN DE RANDONNÉE FACE À VOUS**




## POINT(S) D'INTÉRÊT

**KM** 24,7  
**ALTITUDE** 182 m

**LATITUDE** 49.5378  
**LONGITUDE** 1.40468



**I** **MAISON DES QUATRE ÉLÉMENTS**   
Gîte/chambre d'hôtes

Au cœur du Jardin des sculptures, dans un jardin fermé, bordé par une haie, gîte pour 4 personnes. Calme souhaité. Deux chambres : une chambre de couple avec un lit double et une chambre dotée d'un lit superposé. Le gîte possède également un séjour avec cuisine ouverte, une salle de bain avec les toilettes et un bout de jardin "privé".

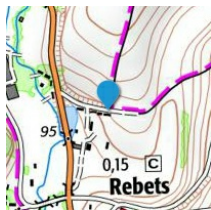
10

## INFO PARCOURS 10

KM 8,6  
ALTITUDE 105 m

LATITUDE 49.5141  
LONGITUDE 1.3906

76750 Rebets



PRENEZ À DROITE LE CHEMIN ET CONTINUEZ SUR 1 800 MÈTRES



## POINT(S) D'INTÉRÊT

KM 15,6  
ALTITUDE 97 m

LATITUDE 49.5085  
LONGITUDE 1.3899



### GÎTE DES MARGUERITES

Hébergements divers

Avec une capacité d'accueil de 13 personnes, le Domaine des Vallées vous reçoit dans un cadre de verdure à 30 minutes de Rouen. 3 chambres de couples et 3 dortoirs

11

## INFO PARCOURS 11

KM 10,4  
ALTITUDE 160 m

LATITUDE 49.5295  
LONGITUDE 1.39713

76750 Héronnelles



PRENEZ À DROITE ET CONTINUEZ SUR 400 MÈTRES



## POINT(S) D'INTÉRÊT

KM 24,7  
ALTITUDE 183 m

LATITUDE 49.5382  
LONGITUDE 1.40479



### ATELIER JEAN-MARC DE PAS, SCULPTEUR

Lieux d'intérêt divers

Jean-Marc de Pas, sculpteur, a ouvert son atelier à Bois-Guilbert en 1989. Paysagiste dans l'âme, il a créé un vaste espace de poésie, un Jardin de sculptures de sept hectares où soixante-dix de ses œuvres célèbrent la Nature, entourant un château de famille, labellisé Jardin remarquable par le Ministère de la Culture. L'artiste sculpteur crée régulièrement des oeuvres pour des places publiques, des entreprises ou des particuliers. Dans le cadre de l'ouverture au public du Jardin, il accueille des stages de modelage avec modèle dans son atelier, des familles désireuses de vivre une expérience de rencontre et de création, et des expositions d'art contemporain au château. Vous pouvez le rencontrer dans le cadre d'une visite technique de son atelier en groupe sur rendez-vous en complément d'une visite guidée du Jardin, en fin de visite de 16h à 18h le week-end si disponible, ou prendre rendez-vous directement avec lui pour des projets particuliers de sculpture.

12

## INFO PARCOURS 12

KM 10,8  
ALTITUDE 172 m

LATITUDE 49.5331  
LONGITUDE 1.39765

76750 Héronnelles



EMPRUNTEZ LE CHEMIN SUR VOTRE DROITE ET CONTINUEZ SUR 750 MÈTRES





## POINT(S) D'INTÉRÊT

KM 16,0  
ALTITUDE 94 m

LATITUDE 49,5131  
LONGITUDE 1.38915



### L LA ROULOTTE DU MOULIN DE REBETS

Hébergements divers

Jolie roulotte bien équipée au cœur d'une ferme en activité (élevage de bovins à viande présents sur place, dans un bâtiment à 50m de la roulotte, du 15/11 au 15/04). Le jardin est traversé par une rivière non protégée (pêche autorisée avec permis) et vous pourrez admirer un véritable Moulin à eau à l'entrée de la propriété. Possibilité de visite de l'exploitation et d'assister à l'alimentation des animaux sur demande auprès de la propriétaire. Magasin de vente de viande de bœuf/veau et de produits locaux sur place (lait, beurre, fromage, confiture...). Vente de viande de bœuf et de veau tous les mercredis et samedis des semaines paires, distributeur 24h/24h sur la commune de Rebets. 3 chiens évoluent en liberté sur le site. La situation de cet hébergement, dans la vallée de l'Héronnelles, conviendra tout particulièrement aux amoureux de terroir et de campagne. Terrasse couverte. - coin-cuisine (plaque vitrocéramique 2 feux, cafetière Senséo, évier simple bac, micro-ondes combiné, réfrigérateur avec partie freezer), - espace repas, - canapé d'angle convertible (couchage pour 2 personnes), TV, - wc, - salle d'eau (1 vasque, douche), - 1 chambre (1 lit 2 personnes 160x200cm, 1 lit 1 personne 80x200cm rabattable au-dessus du lit 2 personnes), Extérieur : - salon de jardin, barbecue, chaises longues - parking privatif 2 voitures

KM 16,0  
ALTITUDE 111 m

LATITUDE 49.5114  
LONGITUDE 1.39089

76750 Rebets



### M HISTOIRE DE REBETS

Histoires et légendes

Origine du nom : du germanique baki (ruisseau) précédé du germanique raux (roseau)  
La présence d'individus dès l'époque néolithique est attestée sur le site car on y trouve encore des outils de silex, haches taillées, grattoirs et persoirs. Les Gaulois installent une fonderie et une forge à l'Enfer. L'époque franque y laisse également des traces, car deux sépultures de cette période - contenant couteau, boucle de ceinturon, ossements, vases noirs - sont mis au jour en 1860. Rebets est alors appelé Baki (ruisseau) ou Rebais, puis Robastium en 731-743 et Robacium en 854. En 1160n, les seigneurs d'Anfray et de Couldray administrent Rebets, auxquels succède le chevalier Stoppa en 1695. S'adjoignent alors au fief les hameaux de La Hêtrée, Les Huées, Les Vallées et La Bucaille, puis Les Tous-Ventes au début du 20ème siècle. Autrefois très important, le village possède encore les vestiges d'un château fort, son enceinte circulaire entourée de retranchements et l'amorce d'un souterrain aujourd'hui muré.

13

## INFO PARCOURS 13

KM 24,1  
ALTITUDE 139 m

LATITUDE 49.5331  
LONGITUDE 1.40782

76750 Bois-Guilbert



**EMPRUNTEZ LE CHEMIN SUR VOTRE GAUCHE ET REJOIGNEZ VOTRE POINT DE DÉPART**





## POINT(S) D'INTÉRÊT

**KM** 16,1  
**ALTITUDE** 96 m

**LATITUDE** 49.5137 76750 Rebets  
**LONGITUDE** 1.38976



**N** **MOULIN DE REBETS**   
Monument & architecture

Fournissant autrefois farine et mouture à toute la région, ce moulin à eau appartient à la famille Duval de génération en génération. Transformé en habitation, il est le seul vestige du château de Rebets aujourd'hui disparu. Symétrique au bâtiment, sur l'autre rive de l'Héronnelles, un édifice élève ses hauts murs depuis 1651. A l'image de ce moulin, Louis XIV a légué à la localité, outre un patrimoine seigneurial, des bâtiments autrefois utilisés pour le travail agricole.

**KM** 15,9  
**ALTITUDE** 116 m

**LATITUDE** 49.5111 76750 Rebets  
**LONGITUDE** 1.39119



**O** **ÉGLISE SAINT-DENIS DE REBETS**   
Eglise, Abbaye, monastère

En reconstruisant l'église en 1860, on conserve l'ancien portail - cintre roman orné - le porche en pierre, une porte sculptée du 16ème siècle, la baptistère en pierre de 1545 et un bénitier en grès. Le musée de Neufchâtel-en-Bray possède une croix byzantine, répertoriée avec cette mention : "Monsieur Duvivier, curé de Rebets, une croix byzantine du 10ème ou 11ème siècle, provenant de la paroisse de Rebets, donnée en échange d'un tableau représentant Saint-Denis, patron de cette église, payé 18 francs".

Le clocher datant de 1547 est transformé en clocher-porche en 1743. À l'instar de nombreuses communes, les deux cloches d'un poids total de 630 livres, sont enlevées sous la Révolution pour être fondues en canon.