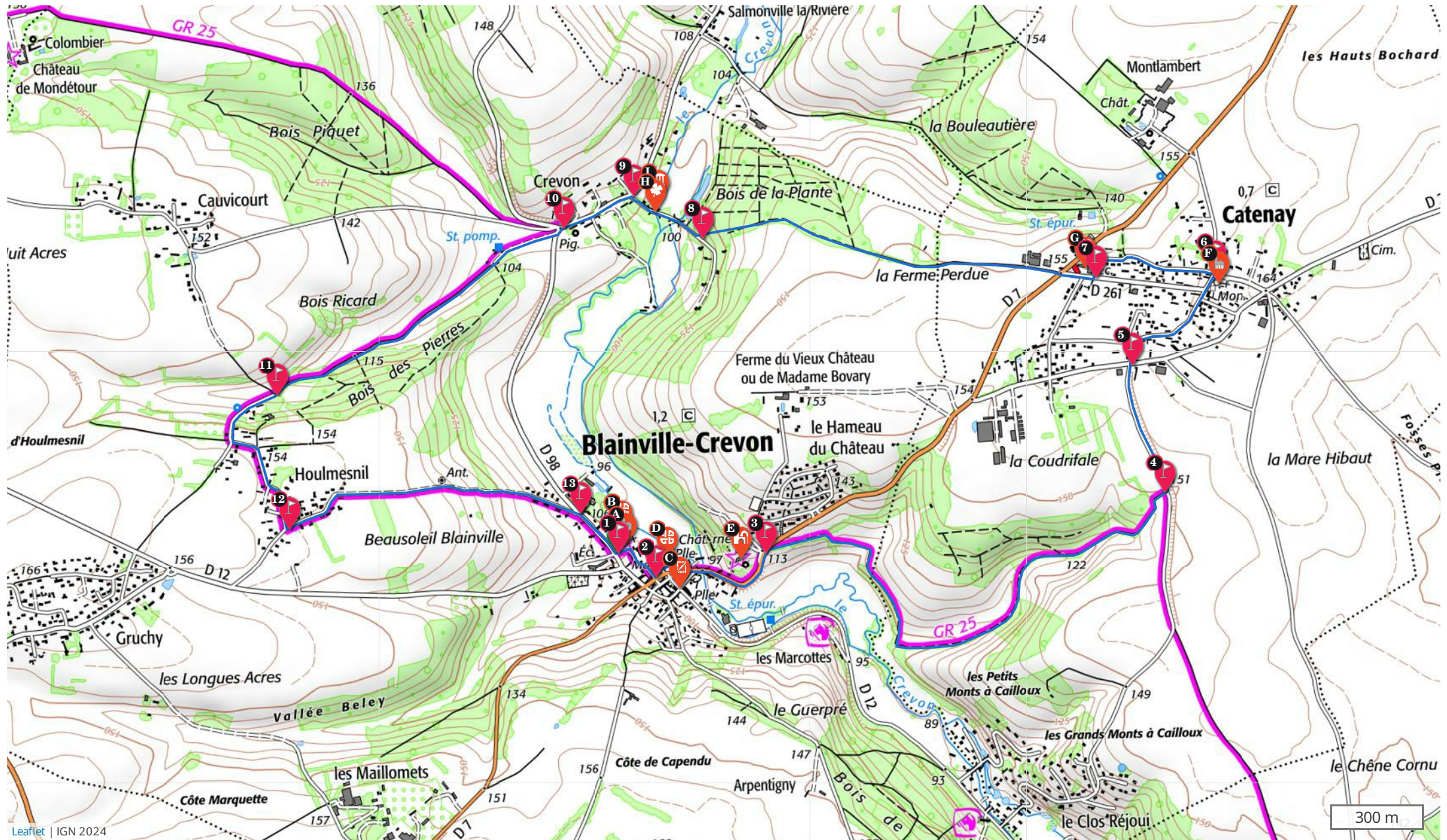


# LE CIRCUIT DU CREVON

Bienvenue sur Inter Caux Vexin



Leaflet | IGN 2024

Impression générée par l'Institut national de l'information géographique et forestière le 17 mai 2024.  
Cet itinéraire est fourni à titre informatif. L'IGN ne certifie pas la fiabilité des informations contenues dans les textes, cartes ou photos de cet itinéraire. Nous vous conseillons de vérifier ces informations avant votre voyage. N'hésitez pas à nous contacter ou à contacter l'auteur pour en savoir plus. Pour plus d'informations sur les données publiées sur ce site, reportez-vous aux Conditions Générales d'Utilisations du site [ignrando.fr](https://www.ignrando.fr).



# LE CIRCUIT DU CREVON

Bienvenue sur Inter Caux Vexin



| THÉMATIQUE : Balade

**PUBLIÉ PAR** Bienvenue sur Inter Caux Vexin

**DISTANCE** 9,9 km  
**DÉPART** Blainville-Crevon

## TYPE(S) PARCOURS

Boucle

**RANDO**  
**PÉDESTRE** 02h20 - Facile  
**VTT** 00h45 - Facile

## ALTITUDE

161 m   180 m  
 93 m   -176 m

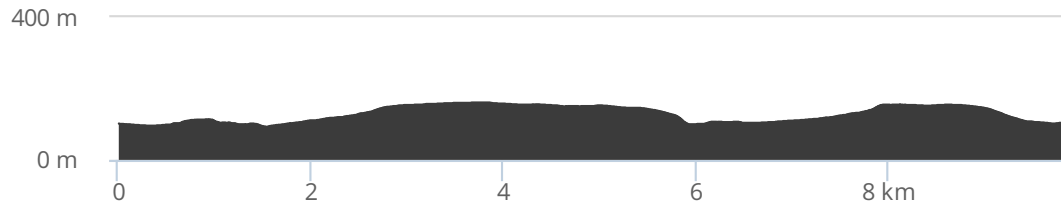
## DESCRIPTION

Balisage bleu

Au départ de la collégiale de Blainville, où le souvenir du mariage de Madame Bovary demeure, ce circuit vous plonge au cœur de la vallée du Crevon. En chemin, admirez les ruines de l'ancien château médiéval, mis à jour en 1967 et lieu du célèbre festival Archéo Jazz.



## PROFIL ALTIMÉTRIQUE



Impression générée par l'Institut national de l'information géographique et forestière le 17 mai 2024.

Cet itinéraire est fourni à titre informatif. L'IGN ne certifie pas la fiabilité des informations contenues dans les textes, cartes ou photos de cet itinéraire. Nous vous conseillons de vérifier ces informations avant votre voyage. N'hésitez pas à nous contacter ou à contacter l'auteur pour en savoir plus. Pour plus d'informations sur les données publiées sur ce site, reportez-vous aux Conditions Générales d'Utilisations du site ignrando.fr.

1

## INFO PARCOURS 1

KM 0,0  
ALTITUDE 101 m

LATITUDE 49.5043  
LONGITUDE 1.29748

76116 Blainville-Crevon



**LONGEZ LA COLLÉGIALE PAR LA DROITE ET EMPRUNTEZ À DROITE L'IMPASSE DU PRESBYTÈRE**



## POINT(S) D'INTÉRÊT

KM 0,1  
ALTITUDE 100 m

LATITUDE 49.5046  
LONGITUDE 1.2979

76116 Blainville-Crevon



### COLLÉGIALE DE BLAINVILLE-CREVON



Eglise, Abbaye, monastère

Collégiale en pierre, grès et silex de 1489 à 1492.

Jean d'Estouteville, seigneur du lieu, fonde la Collégiale par acte du 5 janvier 1489. Dédiée à la Trinité et à Saint Michel, elle affiche un style gothique flamboyant totalement homogène, reconnaissable aux meneaux en forme de flammes des fenêtres. L'édifice, orienté vers l'est, est destiné à un collège de chanoines qui prient pour le repos de l'âme de son donateur, de celle de son épouse et des rois qu'il a servis. Outre son titre de chevalier de l'ordre de Saint-Michel fondé par Louis XI en 1469, Jean d'Estouteville est conseiller de Charles VII, maître des arbalétriers sous Louis XI et lieutenant général entre la Somme et la Seine sous Charles VIII.

A l'origine, le chœur était fermé par un jubé, galerie le séparant de la nef. A gauche les statues de Saint Jean-Baptiste et de Saint Pierre datent du 15ème siècle. Au fond sont représentés Sainte Barbe et un saint apôtre en bois du 17ème siècle. Le tableau illustrant la Cène à gauche est une copie ancienne d'un Poussin et à droite l'Ecce homo reflète nettement l'influence du peintre italien Le Caravage. Les stalles datent du 15ème siècle et représentent divers personnages : moines, femmes, bourgeois en costume d'époque, ainsi que des scènes populaires.

Le vitrail illustré d'une crucifixion date du 15ème siècle. La base de ce vitrail représente Françoise de La Rochefoucauld, épouse de Jean d'Estouteville, agenouillée. Le vitrail de gauche montre Saint Jacques et Saint Germain et celui de droite Saint Jean et Saint Christophe. Les armoiries des donateurs sont représentées à gauche (Estouteville) et à

KM 0,1  
ALTITUDE 97 m

LATITUDE 49.505  
LONGITUDE 1.29768

76116 Blainville-Crevon



## B MAISON D'ENFANCE DES FRÈRES DUCHAMP

Histoires et légendes

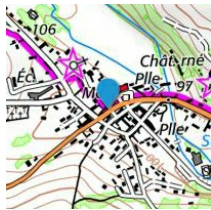
Maison de 1827 en brique rose et chaux. Maître Duchamp, notaire et maire de Blainville-Crevon, habite avec sa famille cette demeure - construite par le commandant Desloriers, officier d'Empire - de 1885 à 1905. Ses trois fils sont tous célèbres : Gaston Duchamp (1875-1963) un des maîtres du mouvement cubiste, peignant et gravant sous le pseudonyme de Jacques Villon ; Raymond Duchamp, alias Duchamp-Villon (1876-1918), sculpteur cubiste réputé ; et Marcel Duchamp (1887-1968) qui, également influencé par le cubisme, joua un rôle important dans le mouvement dada et surréaliste.

## 2 INFO PARCOURS 2

KM 0,2  
ALTITUDE 98 m

LATITUDE 49.5035  
LONGITUDE 1.2994

76116 Blainville-Crevon



À LA POSTE, PRENEZ À GAUCHE VERS LA MAIRIE PUIS SUIVEZ LA D7 EN DIRECTION DE CATENAY - BUCHY



## POINT(S) D'INTÉRÊT

KM 0,4  
ALTITUDE 96 m

LATITUDE 49.5031  
LONGITUDE 1.30054

76116 Blainville-Crevon



## C CENTRE D'ÉTUDES ET DE DOCUMENTATION ANATOLE JAKOVSKY-FRÈRE

Art & Musées

L'association « La Sirène » gère les collections d'Anatole Jakovsky léguées en 1999 par sa veuve Renée Jakovsky-Frère à la commune de Blainville-Crevon. Ces collections, fruit de plus de 50 années de recherches, traduisent la curiosité et la culture d'Anatole Jakovsky qui, né en Bassarabie en 1907, découvre, dès son arrivée en France en 1932, les tendances nouvelles de l'art. Sa rencontre avec Renée Frère, avec laquelle il se marie en 1947, est déterminante pour la suite de sa vie consacrée à la vie artistique dans ses domaines les plus variés.

La Sirène a l'exaltante, mais exigeante, mission d'inventorier, conserver et faire connaître ces collections qui couvrent plusieurs domaines : les peintures et dessins, les oeuvres de la peinture naïve, avec une place spéciale à Gaston Chaissac, artiste inclassable, les arts populaires, domaines complémentaires, bien caractéristiques d'une époque riche et féconde.

La collection se compose ainsi d'environ 250 tableaux et dessins d'art naïf, d'art brut et d'art populaire ; d'une importante bibliothèque sur l'art et la littérature ; de collections très diverses : tabac, pipes, allumettes, jouets de l'espace ; sans oublier près de 28 000 cartes postales.

## 3 INFO PARCOURS 3

KM 0,7  
ALTITUDE 111 m

LATITUDE 49.5043  
LONGITUDE 1.30494

76116 Blainville-Crevon



AU NIVEAU DU SITE MÉDIÉVAL DE BLAINVILLE, TRAVERSEZ PRUDEMMENT LA ROUTE ET ENGAGEZ-VOUS SUR LE CHEMIN DE RANDONNÉE. CONTINUEZ SUR LE CHEMIN SUR 2 KMS

4

## INFO PARCOURS 4

KM 2,8  
ALTITUDE 150 m

LATITUDE 49.5063  
LONGITUDE 1.32522

76116 Catenay



À LA SORTIE DU CHEMIN, PRENEZ À GAUCHE



## POINT(S) D'INTÉRÊT

KM 19,5  
ALTITUDE 96 m

LATITUDE 49.5041  
LONGITUDE 1.29996

76116 Blainville-Crevon



### HISTOIRE DE BLAINVILLE-CREVON



Histoires et légendes



Origines du nom : Blainville vient de Bleduivilla, la maison de Beaudoin et Crevon du bas-latin caprio (poutre) ici au sens de pont. Il faut remonter à l'époque néolithique pour déterminer la présence humaine dans cette commune dont le nom Bleduivilla apparaît pour la première fois dans une charte de Guillaume le Conquérant concernant la famille de Clères, qui y possédait une motte féodale. Devenu la possession de la famille de Mauquenchy, illustrée principalement par le maréchal de Blainville, serviteur de Charles V et compagnon de Du Guesclin, le fief de Blainville, devenu une forteresse, passe ensuite à la famille d'Estouteville. Confisqué par les Anglais au début de la guerre de Cent Ans puis repris sur eux en 1435, il est alors la possession de Jean d'Estouteville. Il restaure le château et fonde la Collégiale de Blainville. Passé par héritage à la famille protestante des Alègre, le château est assiégé et pris par Tavannes, commandant des Ligueurs rouennais lassés des incursions du seigneur de Blainville qui avait réussi à s'introduire dans le château de Rouen. Au moment de la reconquête de la Normandie, Henri IV aurait tenu un conseil de guerre au château de Blainville la veille de la chute de Rouen. Transmise par mariage à la famille du grand Colbert qui la fait ériger en marquisat, la terre de Blainville passe ensuite aux Montmorency-Luxembourg et revient à la famille Colbert-Seignelay dont le dernier propriétaire fait raser la forteresse médiévale et la remplace par un château moderne. Vendu comme bien d'émigré, le château de Blainville est entièrement rasé pendant la Révolution. Vers 1820, deux communes voisines, Saint-Arnoult et Crevon, sont rattachées à Blainville qui devient Blainville-Crevon.

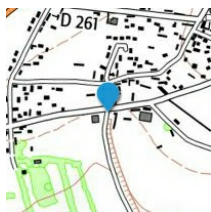
5

## INFO PARCOURS 5

KM 3,3  
ALTITUDE 158 m

LATITUDE 49.5105  
LONGITUDE 1.32365

607 Rue des Châtaigniers  
76116 Catenay



**CONTINUEZ TOUT DROIT PUIS PRENEZ À DROITE AU DEUXIÈME CARREFOUR ET CONTINUEZ JUSQU'À L'ÉGLISE**



## POINT(S) D'INTÉRÊT

KM 19,2  
ALTITUDE 109 m

LATITUDE 49.5041  
LONGITUDE 1.30374

76116 Blainville-Crevon



**E SITE MÉDIÉVAL DE BLAINVILLE-CREVON**   
Lieu historique

Site médiéval datant des 11ème, 15ème et 18ème siècles  
À l'origine, il s'agit d'une motte de terre ceinturée d'une palissade de bois (vers le 11ème siècle), puis d'une maison forte munie de remparts. Au 15ème siècle, c'est une forteresse importante avec des tours cylindriques qui, après avoir été restaurée au 16ème siècle, est arasée au 18ème siècle pour faire place à un château moderne aujourd'hui disparu.

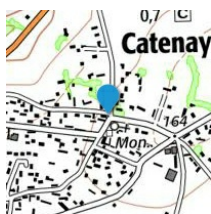
6

## INFO PARCOURS 6

KM 3,9  
ALTITUDE 161 m

LATITUDE 49.5136  
LONGITUDE 1.32782

76116 Catenay



**PRENEZ À GAUCHE SUR LA RUE DES POMMIERS**




## POINT(S) D'INTÉRÊT

KM 16,0  
ALTITUDE 162 m

LATITUDE 49.5132  
LONGITUDE 1.32803



**F EGLISE SAINT-CLAIR**   
Eglise, Abbaye, monastère

Eglise de 1876 en brique. L'ancien édifice ayant brûlé, cette église, reconstruite en 1876, garde de beaux médaillons en albâtre. En 1750 le chœur de l'ancienne église conservait encore des croix de consécration et la fondation, en marbre, est de Guillaume Folenfant, curé en 1746. Les vitraux représentent, au-dessus du maître-autel, la naissance de Marie et sa Présentation au temple ; à droite, Marie et sainte Anne ainsi que le mariage de Marie et Joseph ; à gauche l'Annonciation et la Visitation à Elisabeth.

Sculpture Saint-Clair en bois polychrome et plâtre. La légende veut que Saint Clair, fort bel homme, parte évangéliser l'Angleterre. Une princesse en tombe follement amoureuse. Ayant fait vœu de chasteté, Clair refuse ses avances et la belle le fait décapiter par ses serviteurs. Le mort prend alors sa tête entre ses mains et l'offre à Dieu. Il porte, sur la statue, l'aube, l'étole et la chasuble sacerdotales.

7

## INFO PARCOURS 7

KM 4,4  
ALTITUDE 156 m

LATITUDE 49.5134  
LONGITUDE 1.32174

76116 Catenay



**PRENEZ À DROITE PUIS TRAVERSEZ PRUDEMMENT LA D7 POUR REJOINDRE LE CHEMIN DE RANDONNÉE. CONTINUEZ SUR LE CHEMIN SUR 1 300 MÈTRES**



## POINT(S) D'INTÉRÊT

**KM** 15,4  
**ALTITUDE** 155 m

**LATITUDE** 49,5137  
**LONGITUDE** 1.32126  
76116 Catenay



### **G** HISTOIRE DE CATENAY

Histoires et légendes

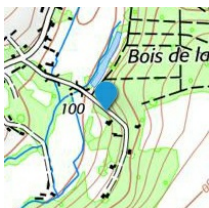
Origine du nom : Castanetum (lieu planté de châtaigniers)  
On pense que le site, à l'origine, occupe un bois de châtaigniers.  
Paroisse et seigneurie dès le 12ème siècle, l'église primitive, dédiée à Notre-Dame est donnée en 1180 par Osberne de Cailly au prieuré de Saint-Lô de Rouen. Mais, selon certains écrits, la paroisse est d'abord rattachée à celle de Crevon. Le fief aurait appartenu à la châtellenie dont les possesseurs auraient été, à l'époque, la famille de Montmorency-Luxembourg. Au début du 20ème siècle, le peintre nabi Ker Xavier Roussel, habite le village. Il y représente alors les scènes familières de la région, portraits ou paysages. À la même époque la paroisse compte encore 318 âmes et on y recense trois épiceries, deux cafés et deux charrons charpentiers.



## INFO PARCOURS 8

**KM** 5,9  
**ALTITUDE** 111 m

**LATITUDE** 49,5147  
**LONGITUDE** 1.30172



**PRENEZ À DROITE**



## POINT(S) D'INTÉRÊT

**KM** 13,8  
**ALTITUDE** 101 m

**LATITUDE** 49,5156  
**LONGITUDE** 1,2994  
76116 Blainville-Crevon



### **H** LA VALLÉE DU CREVON

Point d'intérêt naturel

La rivière du Crevon prend sa source à Saint-Germain-des-Essourts et rejoint l'Andelle à Vascoeuil. Longue d'une vingtaine de kilomètres, la vallée a conservé un caractère rural et naturel : petits bois, prairies sèches, parcelles cultivées et nombreuses haies offrent de multiples corridors favorables aux oiseaux, batraciens et mammifères. Le fond humide est également riche en habitats remarquables : rivière, berges, étangs, roselières et prairies humides abritent une flore et une faune riches et variées (papillons, criquets, sauterelles, libellules)

Parmi les mammifères remarquables : plusieurs espèces de chauves-souris ont été recensées dont certaines sont d'intérêt européen. La conservation d'un important site d'hibernation de ces animaux constitue un enjeu écologique fort, de niveau régional.



## INFO PARCOURS 9

**KM** 6,1  
**ALTITUDE** 107 m

**LATITUDE** 49,5161  
**LONGITUDE** 1,29818



**PRENEZ À GAUCHE ET CONTINUEZ SUR LA ROUTE SUR 300 MÈTRES**





## POINT(S) D'INTÉRÊT

**KM** 13,7  
**ALTITUDE** 100 m

**LATITUDE** 49,5159  
**LONGITUDE** 1.29948



### **I** MOULIN DE CREVON Monument & architecture

Moulin en brique et pan de bois. Propriété privée.  
On retrouve l'évocation de ce moulin dans un arrêté du 8 février 1747 incitant, sous peine de sentence, les vassaux à faire moudre leurs grains dans les moulins de leurs villages et non dans d'autres moulins. Les Fermiers desdits Moulins de Préaux et de Crevon, s'étant en effet trouvés très souvent exposés au chômage. C'est ainsi que les vassaux de la Vieuruë, de la Pommeraye et de Pibeuf durent se rendre au moulin de Crevon sous peine d'amendes et de confiscation de leurs chevaux, grains et farines.

10

## INFO PARCOURS 10

**KM** 6,4  
**ALTITUDE** 107 m

**LATITUDE** 49,515  
**LONGITUDE** 1.29466



**AU CARREFOUR, CONTINUEZ DIRECTION BLAINVILLE-CREVON PUIS EMPRUNTEZ À DROITE LE CHEMIN QUI MÈNE VERS LA STATION DE POMPAGE**

11

## INFO PARCOURS 11

**KM** 7,7  
**ALTITUDE** 133 m

**LATITUDE** 49,5095  
**LONGITUDE** 1.28004

76116 Blainville-Crevon



**CONTINUEZ SUR LA ROUTE D'HOULMESNIL SUR 700 MÈTRES**

Impression générée par l'Institut national de l'information géographique et forestière le 17 mai 2024.

Cet itinéraire est fourni à titre informatif. L'IGN ne certifie pas la fiabilité des informations contenues dans les textes, cartes ou photos de cet itinéraire. Nous vous conseillons de vérifier ces informations avant votre voyage. N'hésitez pas à nous contacter ou à contacter l'auteur pour en savoir plus. Pour plus d'informations sur les données publiées sur ce site, reportez-vous aux Conditions Générales d'Utilisations du site ignrando.fr.



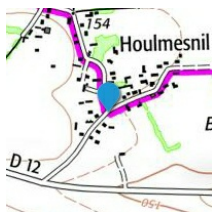
12

## INFO PARCOURS 12

KM 8,4  
ALTIITUDE 152 m

LATITUDE 49.5051  
LONGITUDE 1.28067

321 Route d'Houlmesnil  
76116 Blainville-Crevon



**PRENEZ À GAUCHE SUR LA ROUTE PUIS CONTINUEZ SUR LE CHEMIN SUR 600 MÈTRES**

13

## INFO PARCOURS 13

KM 9,5  
ALTIITUDE 106 m

LATITUDE 49.5056  
LONGITUDE 1.29554

76116 Blainville-Crevon



**AU CROISEMENT, PRENEZ À DROITE ET REJOIGNEZ VOTRE POINT DE DÉPART**